



Berg im Drautal, 26.06.2024

## VERORDNUNG

des Gemeinderates der Gemeinde Berg im Drautal vom 19. Juni 2024, Zahl: 032-01-/2024-Ma, mit der die Festlegung von Aufschließungsgebieten gemäß den Bestimmungen des Kärntner Raumordnungsgesetzes 2021, aufgehoben wird.

Gemäß § 25 des Kärntner Raumordnungsgesetzes 2021 K-ROG 2021, LGBl. Nr. 59/2021, wird verordnet:

### § 1

Für die nachstehend angeführten, als Bauland festgelegte und als Aufschließungsgebiet verordnete Grundstücke im Bereich der Gemeinde Berg im Drautal wird die Freigabe vom Aufschließungsgebiet festgelegt:

Katastralgemeinde	Parzelle(n)	Ausmaß (in m <sup>2</sup> )
Berg (73101)	767/119	116
Berg (73101)	767/120	739

### § 2

Die Bedingungen für die Freigabe von Aufschließungsgebieten gemäß § 25 des K-ROG 2021 sind vollständig erfüllt. Die planliche Darstellung in der Anlage bildet einen integrierenden Bestandteil dieser Verordnung.

### § 3

Diese Verordnung tritt mit Ablauf des Tages der Kundmachung im elektronisch geführten Amtsblatt der Gemeinde Berg im Drautal in Kraft.

Der Bürgermeister  
Wolfgang Krenn



Gemeinde  
Berg im Drautal

Europastraße 8, 9524 Villach  
Telefon: 04242 23323  
E-Mail: office@l-w-k.at  
www.l-w-k.at



Art des Planes: Lageplan zur Aufhebung von Teilflächen des Aufschließungsgebietes

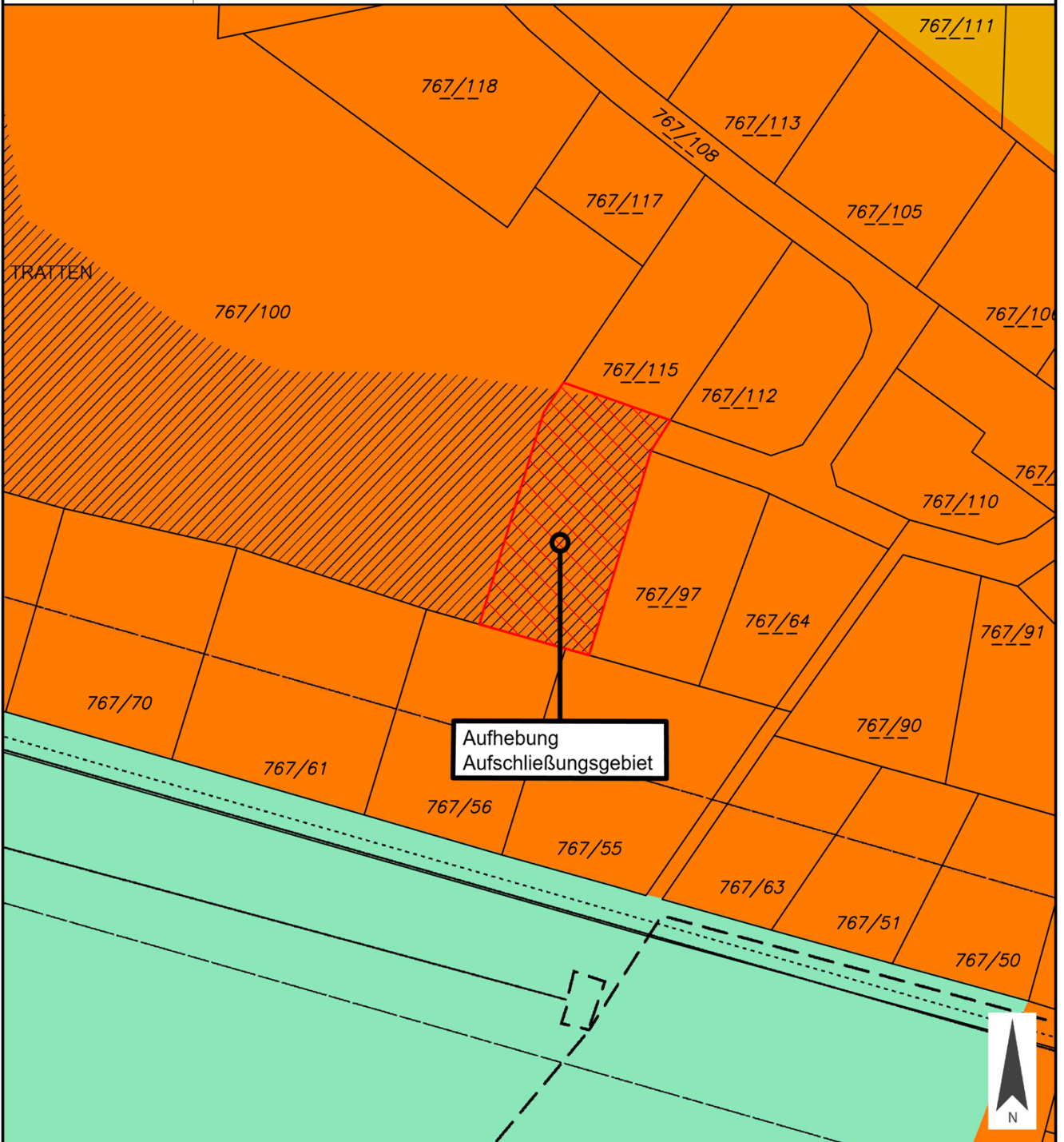
Ergänzende  
Informationen:

Grundstück Nr.: Teilflächen: 767/100 (ca. 855 m²)

Katastralgemeinde: Berg (73101)

Maßstab: 1:1000

Stand: 08.05.2024  
DKM 10/2023



Flächenwidmung: Bauland - Wohngebiet

Flächenausmaß: ca. 855 m²

**Vermessungskanzlei**

Ingenieurkonsulenten Partnerschaft

**DI Harald ASSAM - DI Reinhold GÖRZER**

Am Haidenhof 35    Zweigstelle: Rathaus 390

9900 LIENZ                    9640 Kötschach-Mauthen

Tel 04852/64180 Fax DW4    Tel 04715/24850

assam-di@asgoe.vevm.com    as.goe.vevm@aon.at

**Planurkunde**



**GZ: 5518**

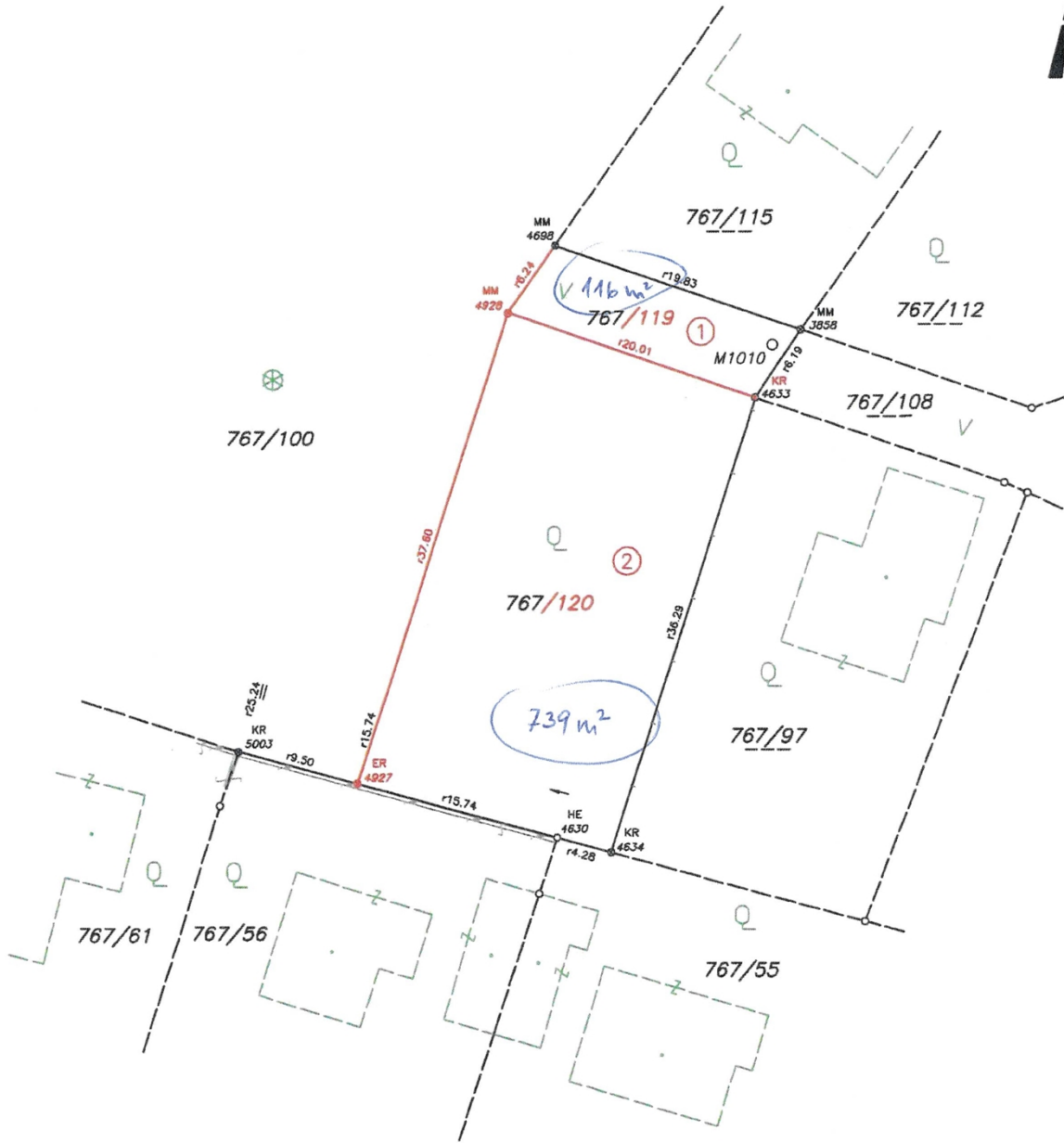
Kat.Gem.: Berg

Kat.Nr.: 73101

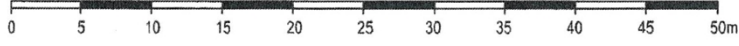
Ger.Bez.: Spittal an der Drau

**Natur**

1:500



Maßstabsleiste 1:500



Lienz, am 3.5.2024

Vermessung abgeschlossen, am 26.4.2024

	<p><b>Dieses Dokument wurde amtssigniert!</b></p> <p>Informationen unter <a href="http://www.berg-drautal.gv.at/">http://www.berg-drautal.gv.at/</a></p>
<p><b>Hinweis:</b></p>	<p>Dieses Dokument wurde amtssigniert. Auch ein Ausdruck dieses Dokuments hat gemäß § 20 E-Government-Gesetz die Beweiskraft einer öffentlichen Urkunde.</p>

Signatur aufgebracht von Josef Obermoser, 26.06.2024 14:00:43