


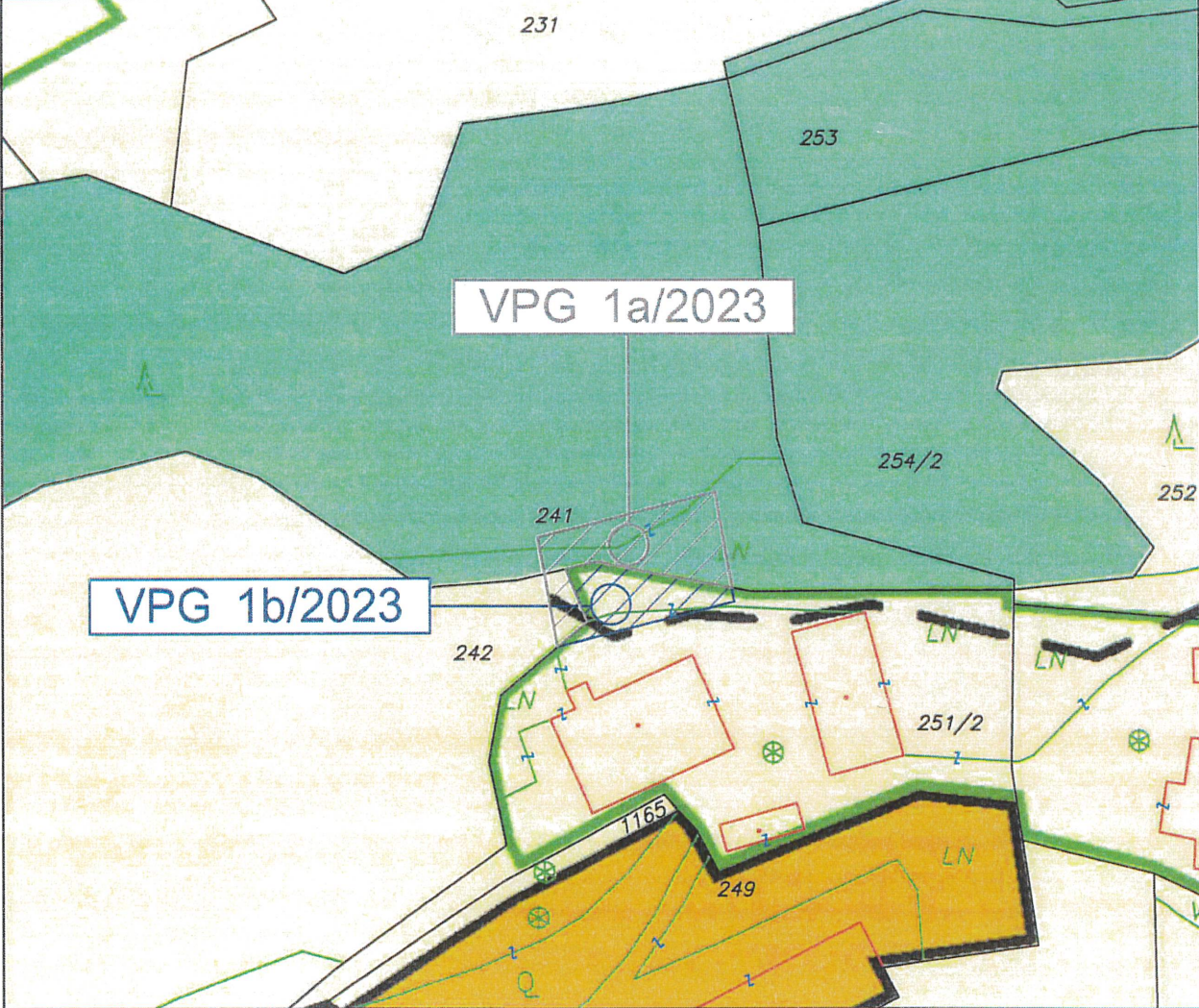


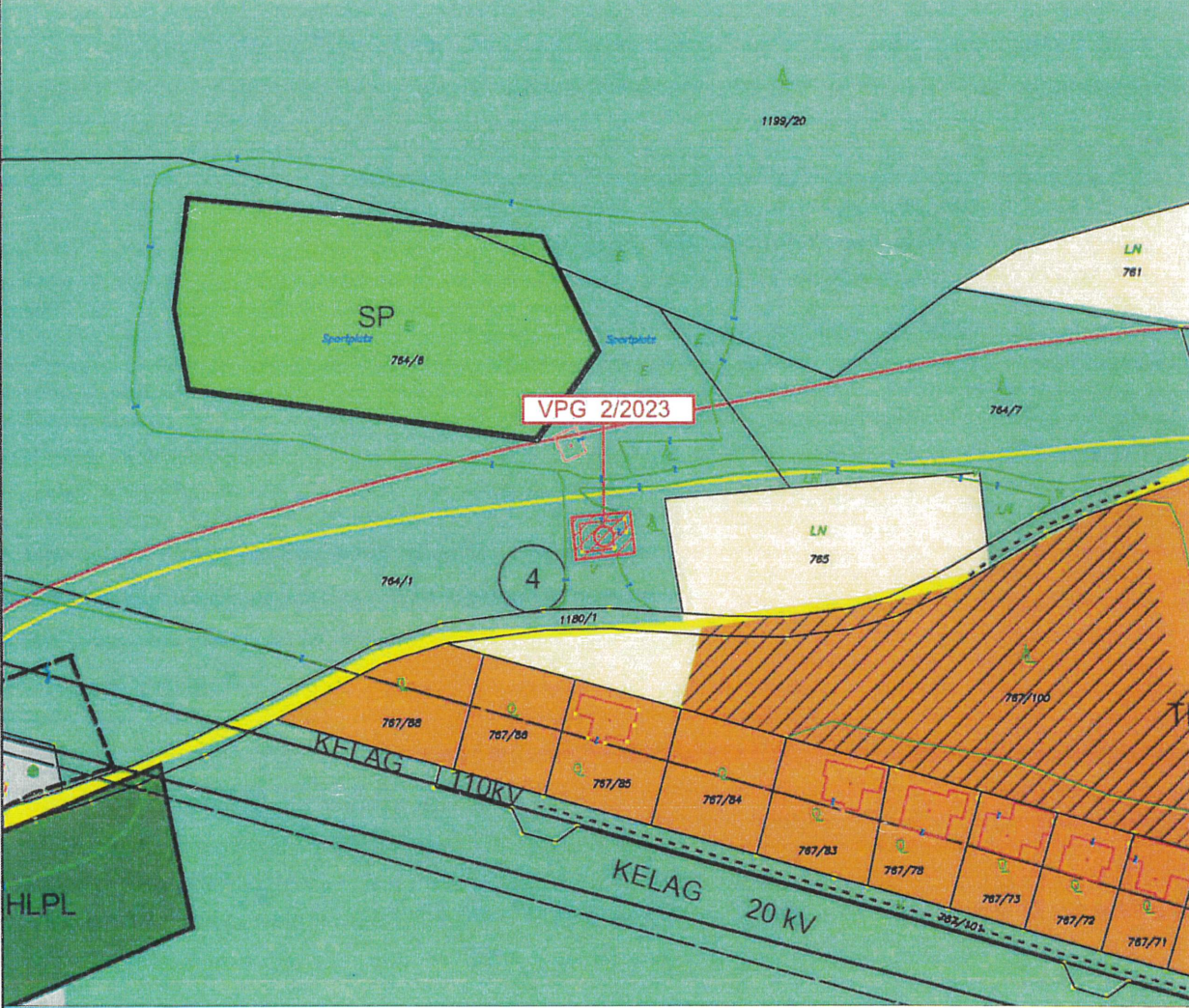


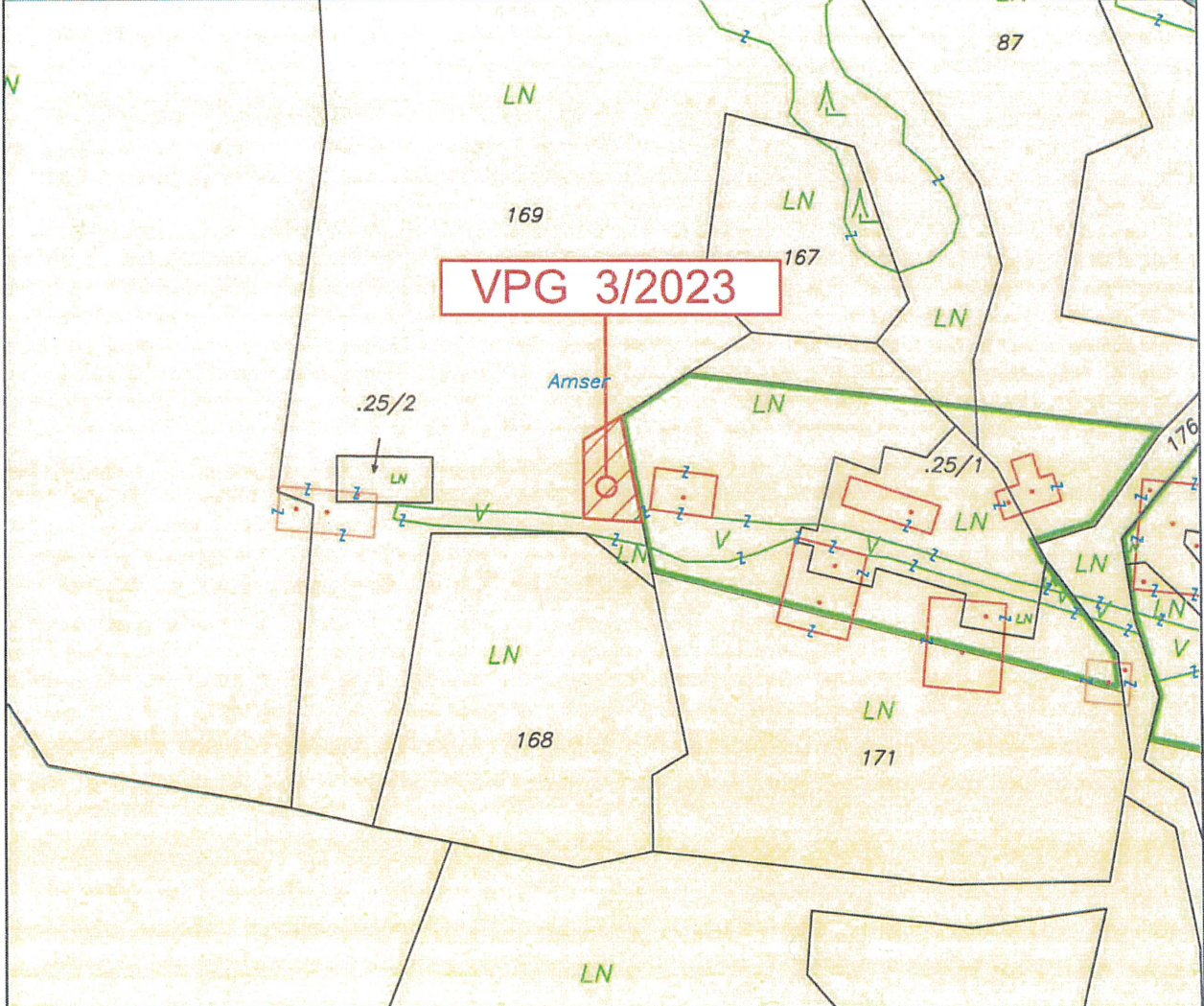


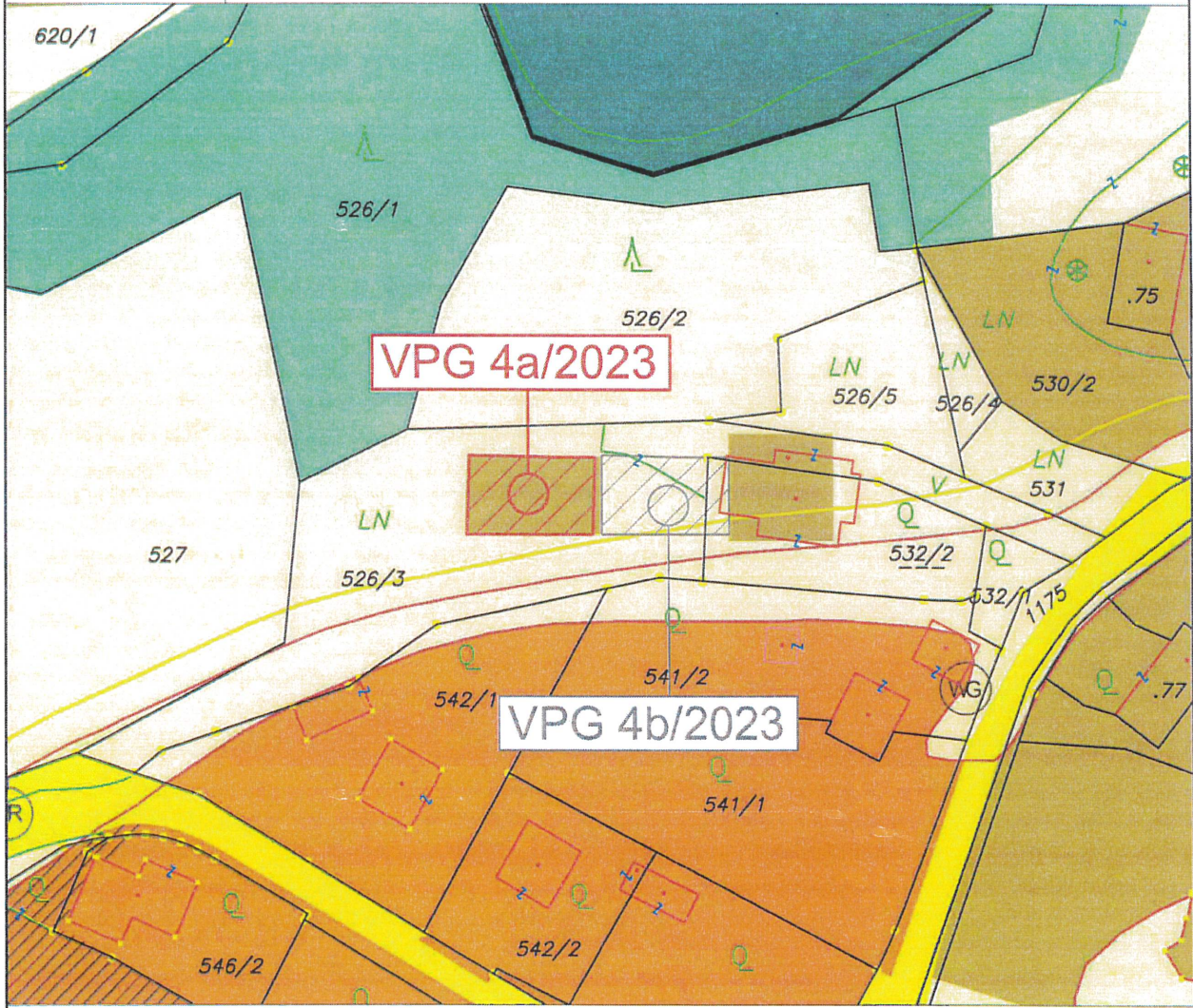


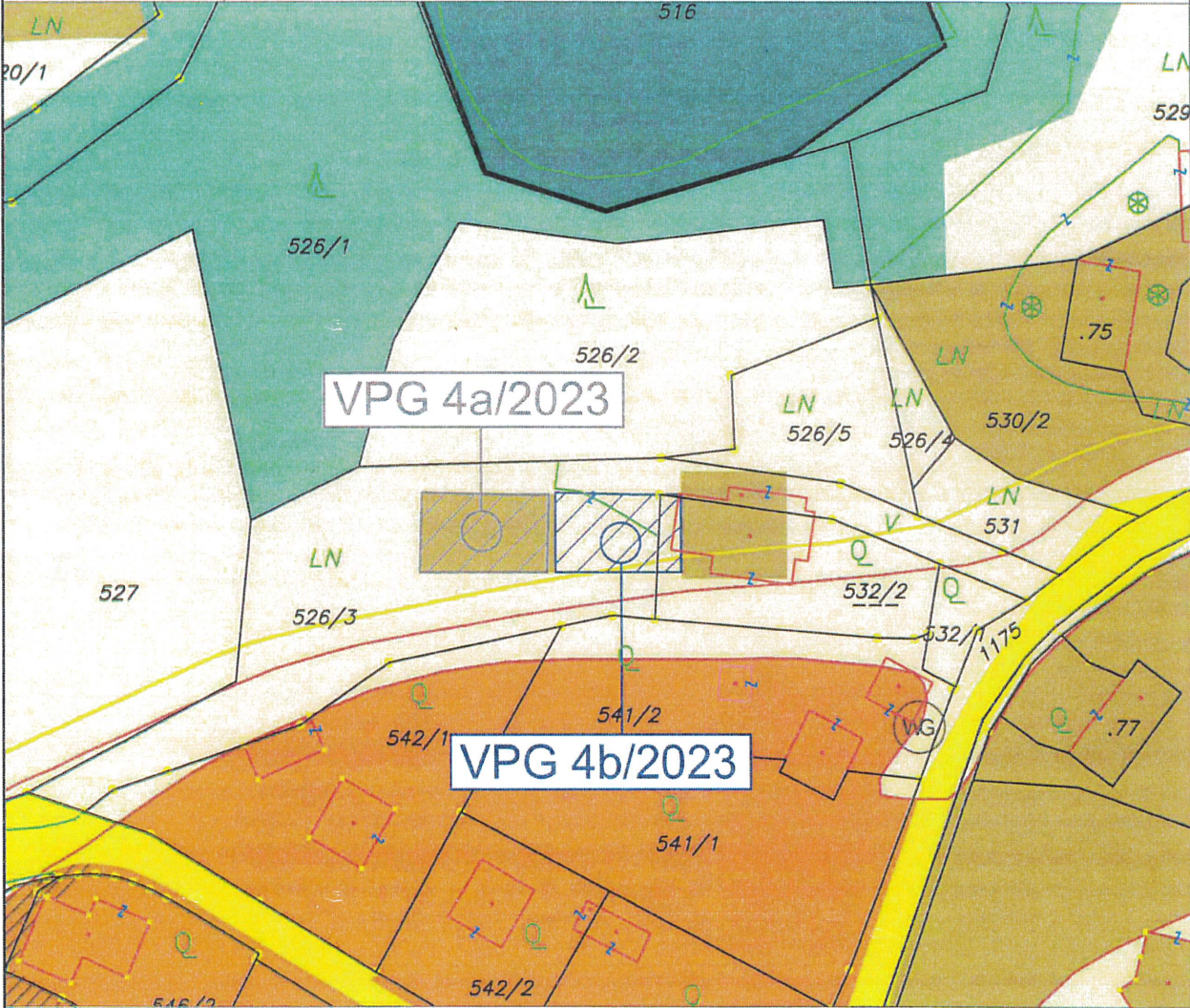
	Gemeinde: Berg im Drautal	A-9524 Villach Europastraße 8 Telefon: +43 4242 23323 E-Mail: office@l-w-k.at www.l-w-k.at	
Art des Planes: Lageplan zur Umwidmungsanregung		VPG-Nummer: 1a/2023	
Ergänzende Informationen:	Grundstücks-Nr.: Teilflächen: 241 (ca. 239 m ²), 242 (ca. 41 m ²)		
	Katastralgemeinde: Berg (73101)		
	Maßstab: 1 : 1000		
Widmungsänderung von:		Grünland - Für die Land- und Forstwirtschaft bestimmte Fläche, Ödland	
Widmungsänderung in:		Grünland - Photovoltaikanlage	
Flächenausmaß beschlossen:		ca. 280 m ²	
Kundmachung:		vom <u>26.9.2023</u> bis <u>24.10.2023</u>	
Gemeinderatsbeschluss in der Sitzung vom: <u>14.12.2023</u> Zahl: <u>031-2-FläWi./2023</u>		Genehmigungsvermerk: <u>6.6.2024</u> <u>RO-10-24122 2024-8</u>	



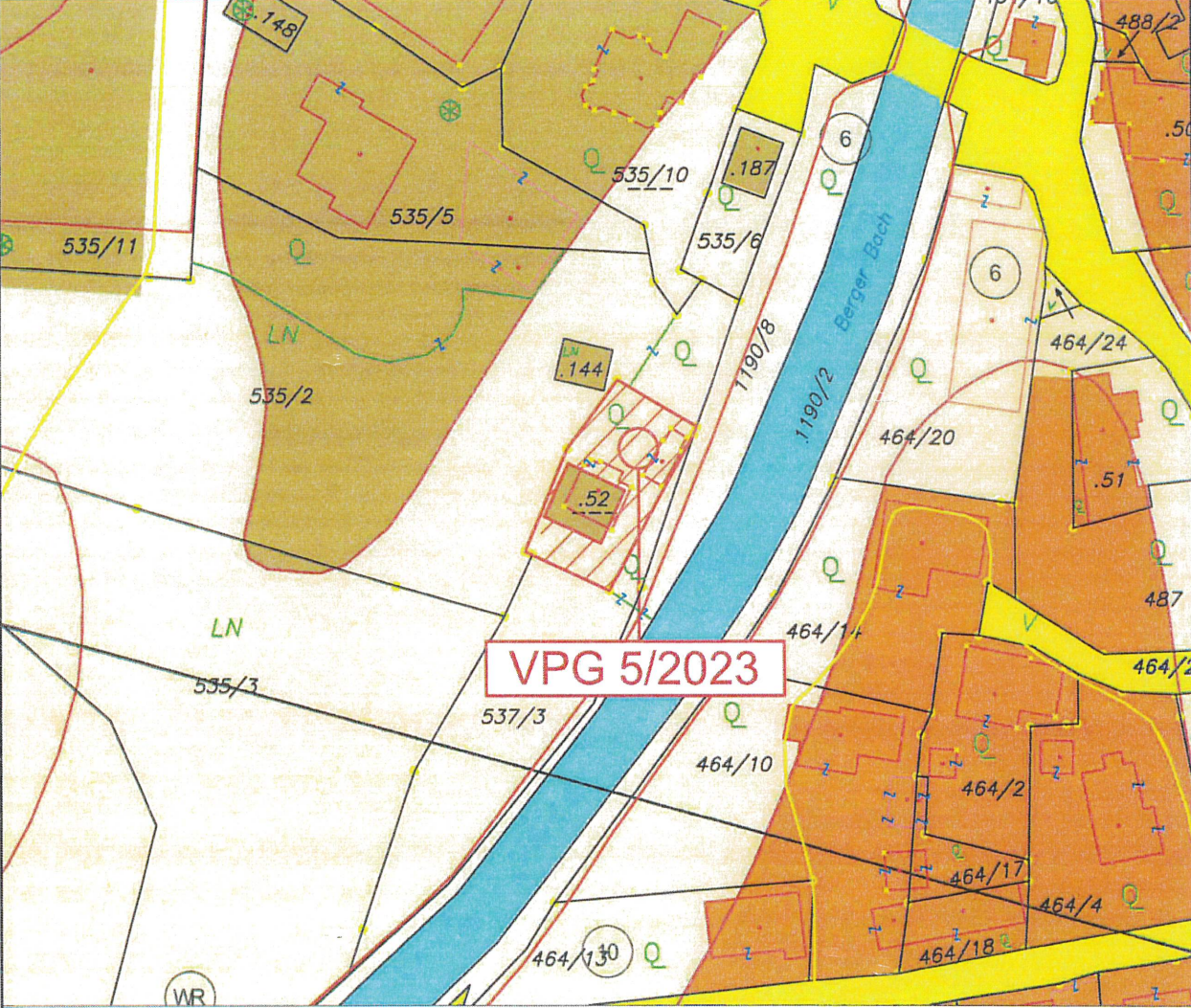
	Gemeinde: Berg im Drautal	A-9524 Villach Europastraße 8 Telefon: +43 4242 23323 E-Mail: office@l-w-k.at www.l-w-k.at	
Art des Planes: Lageplan zur Umwidmungsanregung		VPG-Nummer: 1b/2023	
Ergänzende Informationen:	Grundstücks-Nr.: Teilfläche: 251/2 (ca. 172 m ²)		
	Katastralgemeinde: Berg (73101)		
	Maßstab: 1 : 1000		
			
Widmungsänderung von:		Grünland - Hofstelle eines land- und forstwirtschaftlichen Betriebes	
Widmungsänderung in:		Grünland - Photovoltaikanlage	
Flächenausmaß beschlossen:		ca. 172 m ²	
Kundmachung:		vom <u>26.9.2023</u> bis <u>24.10.2023</u>	
Gemeinderatsbeschluss in der Sitzung vom: <u>14.12.2023</u> Zahl: <u>031-2-Fläli/2023</u>		Genehmigungsvermerk: <u>6.6.2024</u> <u>RO-10-24122/2048-8</u>	

	Gemeinde: Berg im Drautal	A-9524 Villach Europastraße 8 Telefon: +43 4242 23323 E-Mail: office@l-w-k.at www.l-w-k.at	 Lagler, Wurzer & Knappinger Ziviltechniker GmbH
Art des Planes: Lageplan zum Umwidmungsantrag		VPG-Nummer: 2/2023	
Ergänzende Informationen:		Grundstücks-Nr.: Teilfläche: 764/1 (ca. 221 m ²)	
		Katastralgemeinde: Berg (73101)	
		Maßstab: 1 : 2000	
			
Widmungsänderung von:		Grünland - Für die Land- und Forstwirtschaft bestimmte Fläche, Ödland	
Widmungsänderung in:		Grünland - Sportanlage allgemein	
Flächenausmaß beschlossen:		ca. 221 m ²	
Kundmachung:		vom <u>26.9.2023</u> bis <u>24.10.2023</u>	
Gemeinderatsbeschluss in der Sitzung vom: <u>14.12.2023</u> Zahl: <u>031-2-Fläch/2023</u>		Genehmigungsvermerk: <u>6.6.2024</u> <u>20-10-24122/2024-8</u>	

	Gemeinde: Berg im Drautal	A-9524 Villach Europastraße 8 Telefon: +43 4242 23323 E-Mail: office@l-w-k.at www.l-w-k.at	 Lagler, Wurzer & Knappinger Ziviltechniker GmbH
Art des Planes:	Lageplan zum Umwidmungsantrag	VPG-Nummer: 3/2023	
Ergänzende Informationen:	Grundstücks-Nr.: Teilfläche: 169 (ca. 100 m ²)		
	Katastralgemeinde: Emberg (73106)		
	Maßstab: 1 : 1000		
			
Widmungsänderung von:	Grünland - Für die Land- und Forstwirtschaft bestimmte Fläche, Ödland		
Widmungsänderung in:	Grünland - Hofstelle eines land- und forstwirtschaftlichen Betriebes		
Flächenausmaß beschlossen:	ca. 100 m ²		
Kundmachung:	vom <u>26.9.2023</u>		bis <u>24.10.2023</u>
Gemeinderatsbeschluss in der Sitzung vom: <u>14.12.2023</u> Zahl: <u>031-2-Fläwi/2023</u>	Genehmigungsvermerk: <u>6.6.2024</u> <u>Ro-10-24122/2024-8</u>		

	<p>Gemeinde Berg im Drautal</p>	<p>A-9524 Villach Europastraße 8 Telefon: +43 4242 23323 E-Mail: office@l-w-k.at www.l-w-k.at</p>	
<p>Art des Planes: Lageplan zum Umwidmungsantrag</p>		<p>VPG-Nummer: 4a/2023</p>	
<p>Ergänzende Informationen:</p>	<p>Grundstücks-Nr.: Teilfläche: 526/3 (ca. 222 m²)</p>		
	<p>Katastralgemeinde: Berg (73101)</p>		
	<p>Maßstab: 1:1.000</p>		
			
<p>Widmungsänderung von:</p>		<p>Bauland - Dorfgebiet</p>	
<p>Widmungsänderung in:</p>		<p>Grünland - Für die Land- und Forstwirtschaft bestimmte Fläche, Ödland</p>	
<p>Fläche:</p>		<p>ca. 222 m²</p>	
<p>Kundmachung:</p>		<p>vom <u>26.9.2023</u> bis <u>24.10.2023</u></p>	
<p>Gemeinderatsbeschluss in der Sitzung vom: <u>14.12.2023</u> Zahl: <u>031-2-Fläwi/2023</u></p>		<p>Genehmigungsvermerk: <u>6.6.2024</u> <u>Ro-10-24122/2024-8</u></p>	

	Gemeinde Berg im Drautal	A-9524 Villach Europastraße 8 Telefon: +43 4242 23323 E-Mail: office@l-w-k.at www.l-w-k.at	
Art des Planes: Lageplan zum Umwidmungsantrag		VPG-Nummer: 4b/2023	
Ergänzende Informationen:		Grundstücks-Nr.: Teilflächen: 526/3 (ca. 183 m ²), 532/2 (ca. 39 m ²) Katastralgemeinde: Berg (73101) Maßstab: 1:1.000	
			
Widmungsänderung von:		Grünland - Für die Land- und Forstwirtschaft bestimmte Fläche, Ödland	
Widmungsänderung in:		Bauland - Dorfgebiet	
Fläche:		ca. 222 m ²	
Kundmachung:		vom <u>26.9.2023</u> bis <u>24.10.2023</u>	
Gemeinderatsbeschluss in der Sitzung vom: <u>14.12.2023</u> Zahl: <u>031-2-FläWi/2023</u>		Genehmigungsvermerk: <u>6.6.2024</u> <u>RO-10-24122/2024-8</u>	

	Gemeinde Berg im Drautal	A-9524 Villach Europastraße 8 Telefon: +43 4242 23323 E-Mail: office@l-w-k.at www.l-w-k.at	
Art des Planes: Lageplan zum Umwidmungsantrag		VPG-Nummer: 5/2023	
Ergänzende Informationen:		Grundstücks-Nr.: Teilfläche: .52 (ca. 337 m ²) Katastralgemeinde: Berg (73101) Maßstab: 1:1.000	
			
Widmungsänderung von:		Grünland - Für die Land- und Forstwirtschaft bestimmte Fläche, Ödland	
Widmungsänderung in:		Bauland - Dorfgebiet	
Fläche:		ca. 337 m ²	
Kundmachung:		vom <u>26.9.2023</u> bis <u>24.10.2023</u>	
Gemeinderatsbeschluss in der Sitzung vom: <u>14.12.2023</u> Zahl: <u>031-2-FläWi/2023</u>		<u>6.6.2024</u> <u>RO-10-24122/2024-8</u>	



Gemeinde
Berg im Drautal

A-9524 Villach Europastraße 8
Telefon: +43 4242 23323
E-Mail: office@l-w-k.at
www.l-w-k.at



Art des Planes: Lageplan zum Umwidmungsantrag

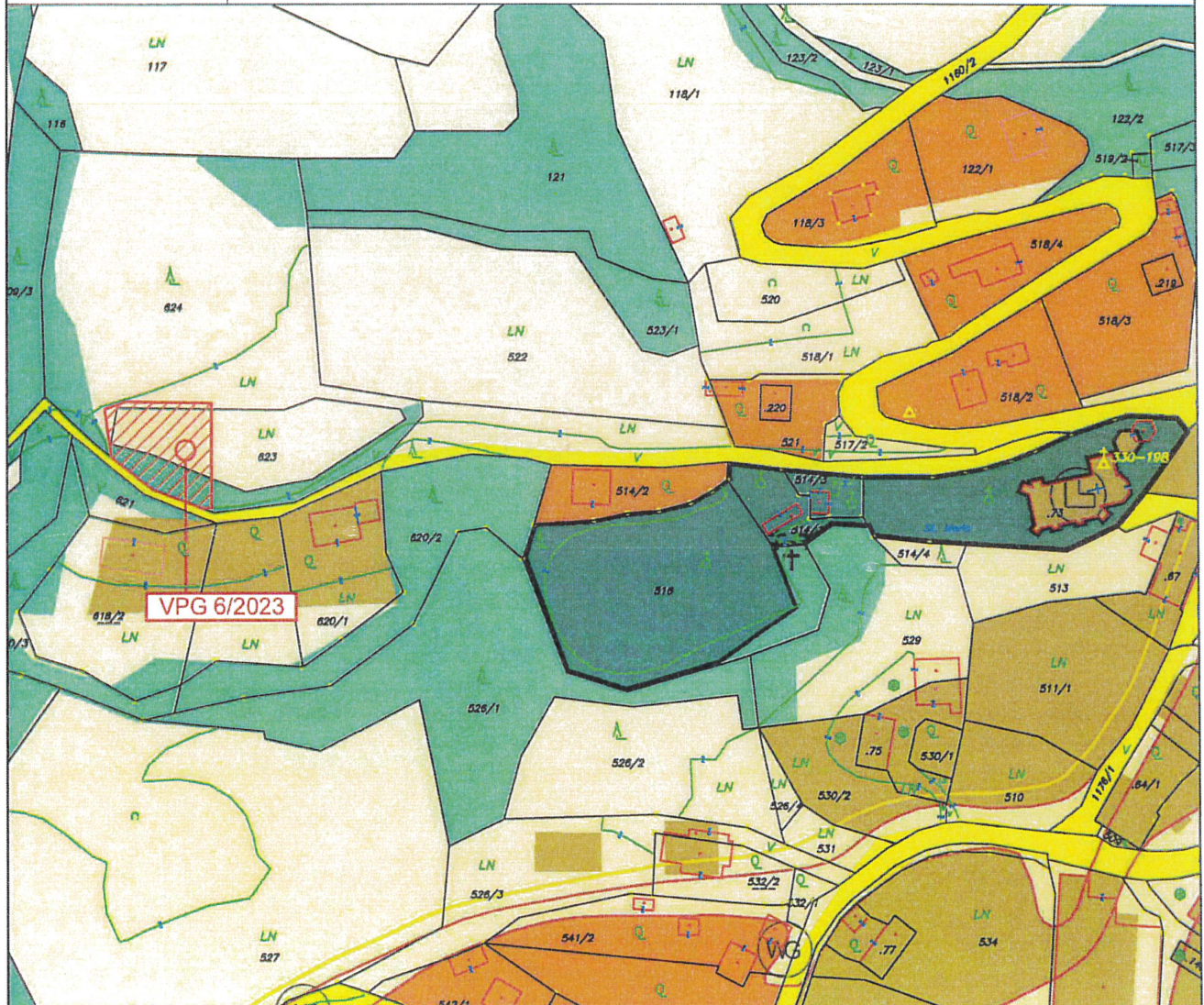
VPG-Nummer: 6/2023

Ergänzende
Informationen:

Grundstücks-Nr.: Teilfläche: 623 (ca. 459 m²), 624 (ca. 341 m²)

Katastralgemeinde: Berg (73101)

Maßstab: 1 : 2000



Widmungsänderung von: Grünland - Für die Land- und Forstwirtschaft bestimmte Fläche, Ödland

Widmungsänderung in: Bauland - Dorfgebiet

Fläche: ca. 800 m²

Kundmachung: vom 26.9.2023 bis 24.10.2023

Gemeinderatsbeschluss in der
Sitzung vom: 14.12.2023
Zahl: 031-2-FläWi | 2023

Genehmigungsvermerk:
6.6.2024
RO-10-24122 | 2024-8

	<p>Dieses Dokument wurde amtssigniert!</p> <p>Informationen unter http://www.berg-drautal.gv.at/</p>
<p>Hinweis:</p>	<p>Dieses Dokument wurde amtssigniert. Auch ein Ausdruck dieses Dokuments hat gemäß § 20 E-Government-Gesetz die Beweiskraft einer öffentlichen Urkunde.</p>

Signatur aufgebracht von Josef Obermoser, 12.06.2024 18:04:48