

Gemeinde Frauenstein



Kanalisationsbereich Kraig

Lageplan 1:5000

Anhang zur VO des Gemeinderates vom 24.04.2023
Zahl: 004-3/2023

DKM Stand: Oktober 2022

© BEV - 2001, Bundesamt für Eich- und Vermessungswesen Wien

Planersteller:



geo-line DATENVERARBEITUNGS- UND HANDELSGESELLSCHAFT M.B.H.
A-9100 Völkermarkt, Herzog-Bernhard-Platz 6, Tel. 04232/37337, office@geo-line.at

Plannummer:

3








Maßstab:

1 : 5000

Datum:

22.03.2023

Legende

-  Freispiegelkanal
-  Hausanschlüsse
-  Druckleitung
-  Regenwasserkanal/öffentliche Straßen
-  Regenwassereinläufe
-  Katastralgemeindengrenze
-  Gemeindengrenze
-  Entsorgungsbereich

Vermessung:

Vermessungsdatum:

X:\gemeindefrauenstein\Database\Frauenstein_Entsorgungsbereich_2023.mxd