



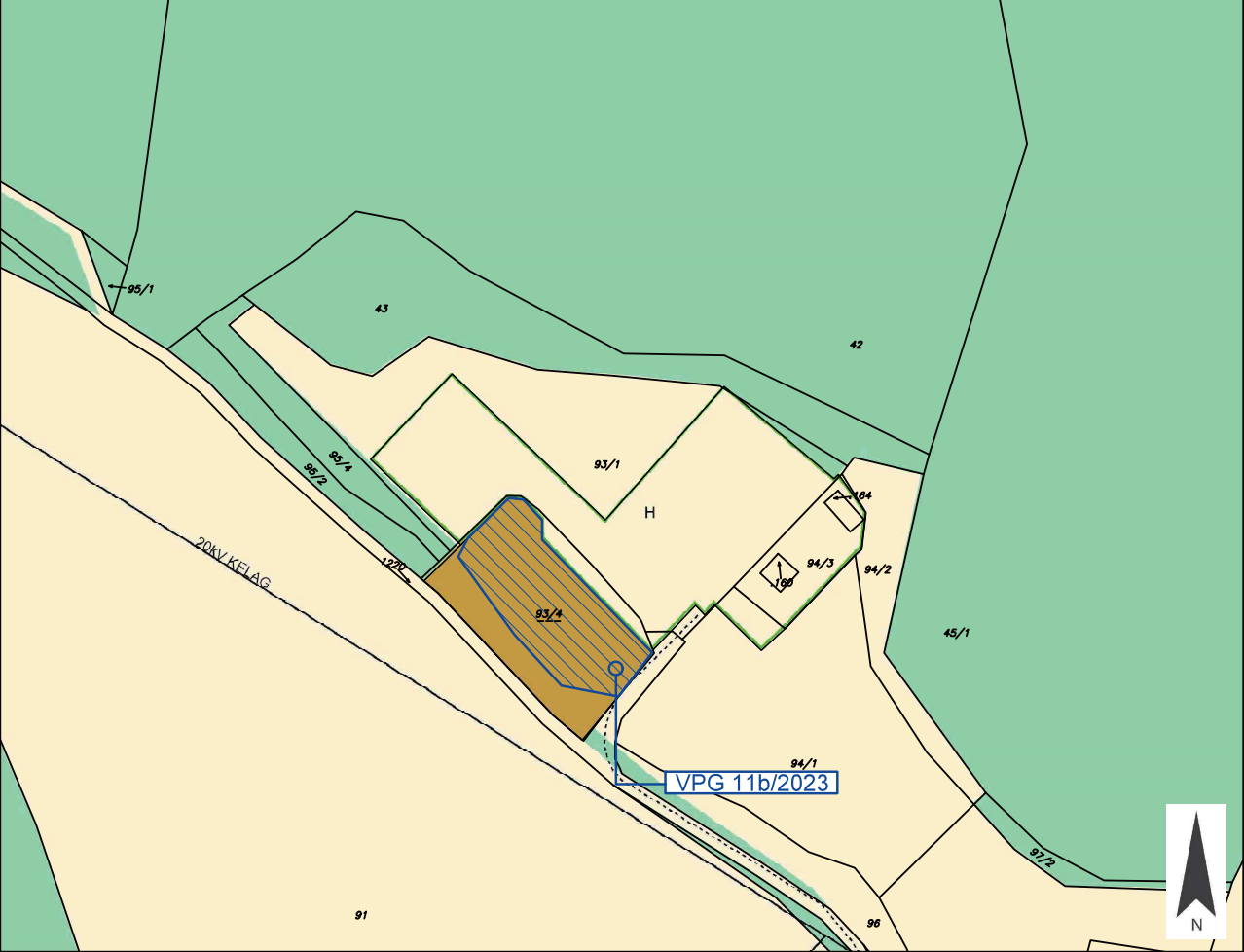



	Gemeinde Frauenstein	Europastraße 8, 9524 Villach Telefon: 04242 23323 E-Mail: office@l-w-k.at www.l-w-k.at	
Art des Planes: Lageplan zum Umwidmungsantrag		VPG-Nummer: 11a/2023	
Ergänzende Informationen:	Grundstück Nr.: Teilflächen: 43 (ca. 686 m ²), 93/1 (ca. 1.155 m ²), 94/1 (ca. 1.417 m ²), 94/2 (ca. 751 m ²), 94/3 (ca. 6 m ²)		
	Katastralgemeinde: Kraig (74513)		
	Maßstab: 1:2000	Stand: 22.09.2023	
			
Widmungsänderung von:		Grünland - Für die Land- und Forstwirtschaft bestimmte Fläche, Ödland	
Widmungsänderung in:		Grünland - Hofstelle eines land- und forstwirtschaftlichen Betriebes	
Flächenausmaß:		ca. 4.015 m ²	
Kundmachung:		vom _____ bis _____	
Gemeinderatsbeschluss in der			
Sitzung vom: _____			
Zahl: _____			

	Gemeinde Frauenstein	Europastraße 8, 9524 Villach Telefon: 04242 23323 E-Mail: office@l-w-k.at www.l-w-k.at	
Art des Planes:	Lageplan zum Umwidmungsantrag		VPG-Nummer: 11b/2023
Ergänzende Informationen:	Grundstück Nr.: Teilfläche: 93/4 (ca. 1.567 m ²)		
	Katastralgemeinde: Kraig (74513)		
	Maßstab: 1:2000	Stand: 22.09.2023	
			
Widmungsänderung von:	Bauland - Dorfgebiet		
Widmungsänderung in:	Bauland - Sondergebiet - Bauhof		
Flächenausmaß:	ca. 1.567 m ²		
Kundmachung:	vom _____		bis _____
Gemeinderatsbeschluss in der			
Sitzung vom:	_____		
Zahl:	_____		

	<p>Gemeinde Frauenstein</p>	<p>Europastraße 8, 9524 Villach Telefon: 04242 23323 E-Mail: office@l-w-k.at www.l-w-k.at</p>	
<p>Art des Planes: Lageplan zum Umwidmungsantrag</p>		<p>VPG-Nummer: 11c/2023</p>	
<p>Ergänzende Informationen:</p>		<p>Grundstück Nr.: Teilfläche: 93/4 (ca. 235 m²) Katastralgemeinde: Kraig (74513) Maßstab: 1:2000 Stand: 22.09.2023</p>	
			
<p>Widmungsänderung von:</p>		<p>Grünland - Hofstelle eines land- und forstwirtschaftlichen Betriebes</p>	
<p>Widmungsänderung in:</p>		<p>Bauland - Sondergebiet - Bauhof</p>	
<p>Flächenausmaß:</p>		<p>ca. 235 m²</p>	
<p>Kundmachung:</p>		<p>vom _____ bis _____</p>	
<p>Gemeinderatsbeschluss in der Sitzung vom: _____ Zahl: _____</p>			



Gemeinde
Frauenstein

Europastraße 8, 9524 Villach
Telefon: 04242 23323
E-Mail: office@l-w-k.at
www.l-w-k.at



Art des Planes:

Lageplan zum Umwidmungsantrag

VPG-Nummer: 11d/2023

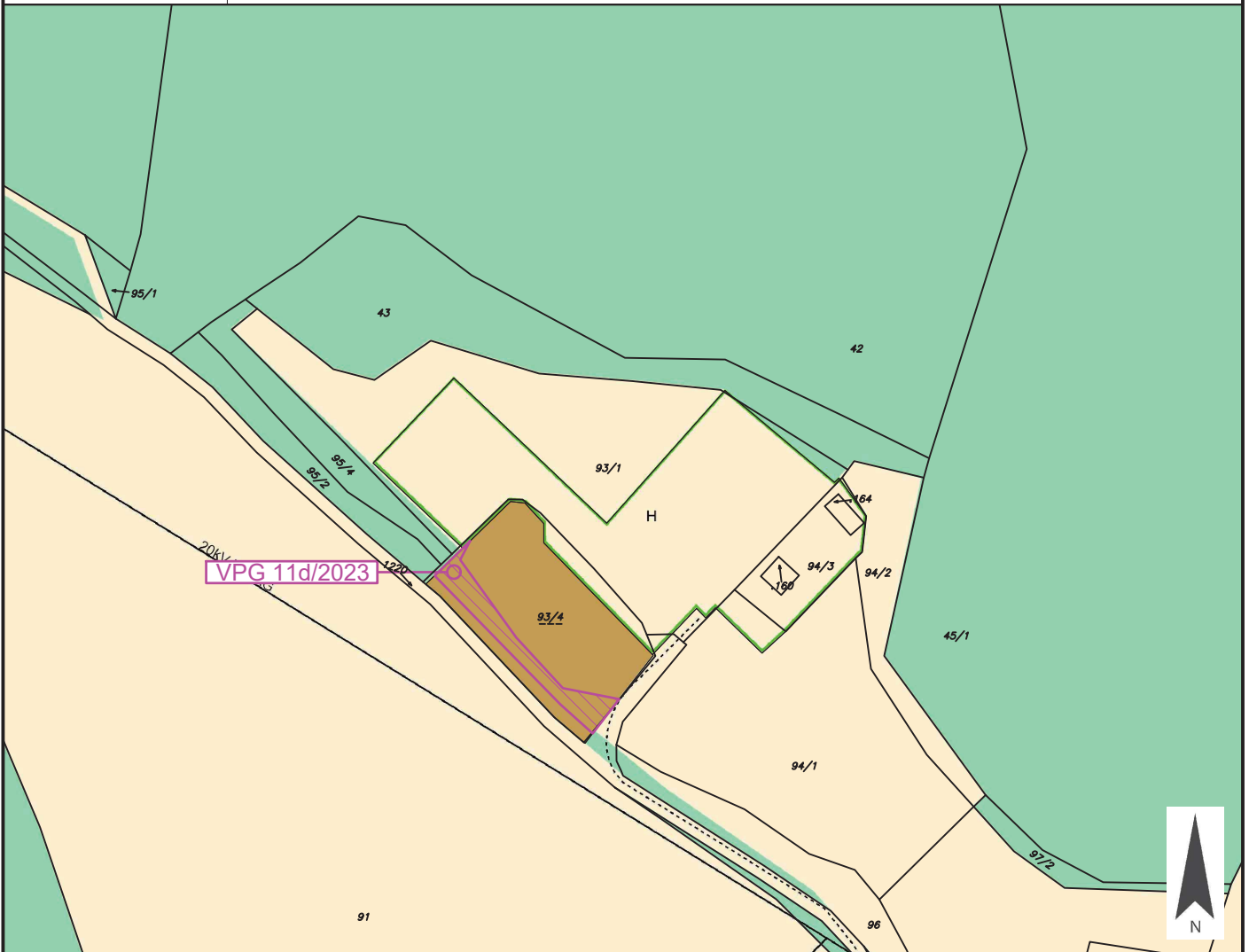
Ergänzende
Informationen:

Grundstück Nr.: Teilfläche: 93/4 (ca. 429 m²)

Katastralgemeinde: Kraig (74513)

Maßstab: 1:2000

Stand: 17.01.2025






Widmungsänderung von: Bauland - Dorfgebiet

Widmungsänderung in: Grünland - Für die Land- und Forstwirtschaft bestimmte Fläche, Ödland

Flächenausmaß: ca. 429 m²

Kundmachung: vom _____ bis _____

Gemeinderatsbeschluss in der
Sitzung vom: _____
Zahl: _____

	Gemeinde Frauenstein	Europastraße 8, 9524 Villach Telefon: 04242 23323 E-Mail: office@l-w-k.at www.l-w-k.at	
Art des Planes:	Lageplan zum Umwidmungsantrag		VPG-Nummer: 11e/2023
Ergänzende Informationen:	Grundstück Nr.: Teilfläche: 93/4 (ca. 241 m ²)	Stand: 22.09.2023	
	Katastralgemeinde: Kraig (74513)		
	Maßstab: 1:2000		
			
Widmungsänderung von:	Bauland - Dorfgebiet		
Widmungsänderung in:	Grünland - Für die Land- und Forstwirtschaft bestimmte Fläche, Ödland		
Flächenausmaß:	ca. 241 m ²		
Kundmachung:	vom _____		bis _____
Gemeinderatsbeschluss in der	Sitzung vom: _____		
Zahl:	_____		

