



Gemeinde
Frauenstein

Europastraße 8, 9524 Villach
Telefon: 04242 23323
E-Mail: office@l-w-k.at
www.l-w-k.at



Art des Planes: Lageplan zum Umwidmungsantrag

VP-G-Nummer: 6/2023

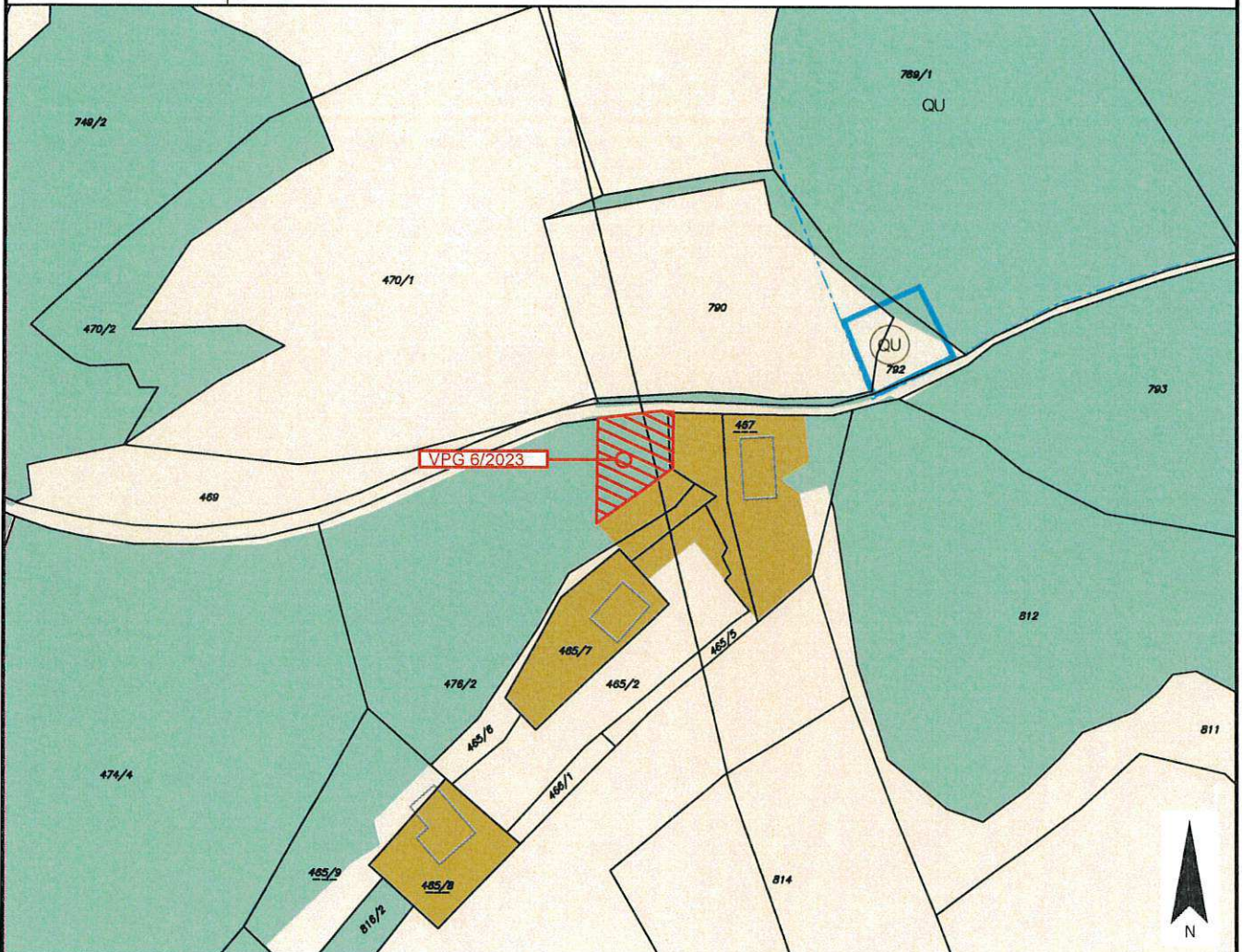
Ergänzende
Informationen:

Grundstück Nr.: Teilflächen: 465/5 (ca. 20 m²), 476/2 (ca. 527 m²)

Katastralgemeinde: Grasdorf (74510)

Maßstab: 1:2000

Stand: 21.04.2023



Widmungsänderung von: Grünland - Für die Land- und Forstwirtschaft bestimmte Fläche, Ödland

Widmungsänderung in: Grünland - Gerätehütte für landwirtschaftliche Geräte



Flächenausmaß: ca. 547 m²

Kundmachung: vom 22.03.24 bis 19.04.24

Gemeinderatsbeschluss in der
Sitzung vom: 21.10.24
Zahl: 004-3/2024

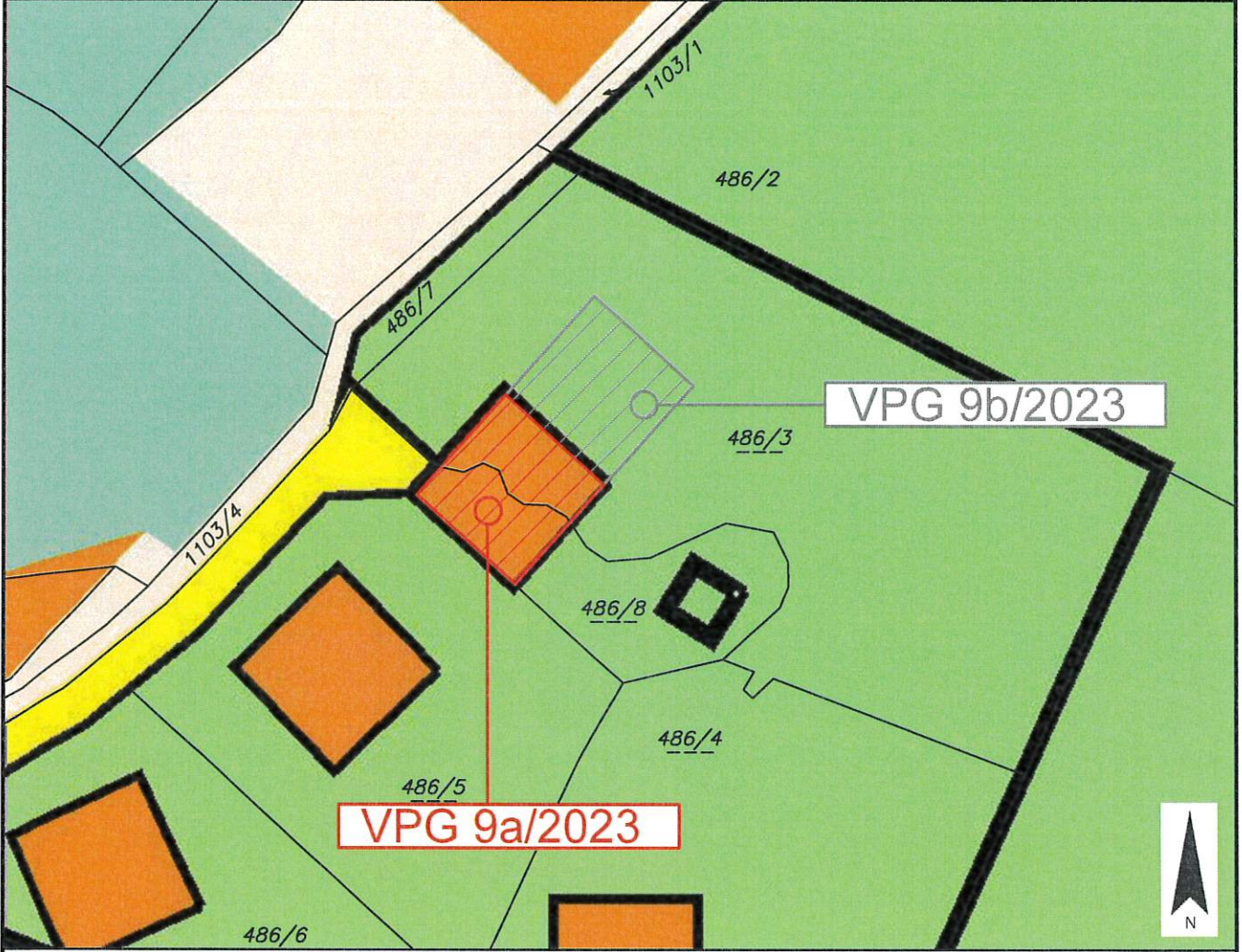


Genehmigungsvermerk:

	Gemeinde Frauenstein	Europastraße 8, 9524 Villach Telefon: 04242 23323 E-Mail: office@l-w-k.at www.l-w-k.at	
---	-------------------------	---	---


Art des Planes:	Lageplan zum Umwidmungsantrag	VPG-Nummer: 9a/2023
-----------------	-------------------------------	---------------------

Ergänzende Informationen:	Grundstück Nr.: Teilflächen: 486/3 (ca. 197 m ²), 486/8 (ca. 201 m ²)	Stand: 20.07.2023
	Katastralgemeinde: Obermühlbach (74519)	
	Maßstab: 1:1000	



Widmungsänderung von:	Bauland - Wohngebiet	
Widmungsänderung in:	Grünland - Park	
Flächenausmaß:	ca. 398 m ²	
Kundmachung:	vom <u>22.03.24</u>	bis <u>19.04.24</u>

Gemeinderatsbeschluss in der Sitzung vom: 21.10.24
 Zahl: 004-3/2024





Gemeinde
Frauenstein

Europastraße 8, 9524 Villach
Telefon: 04242 23323
E-Mail: office@l-w-k.at
www.l-w-k.at



Art des Planes: Lageplan zum Umwidmungsantrag

VPG-Nummer: 9b/2023

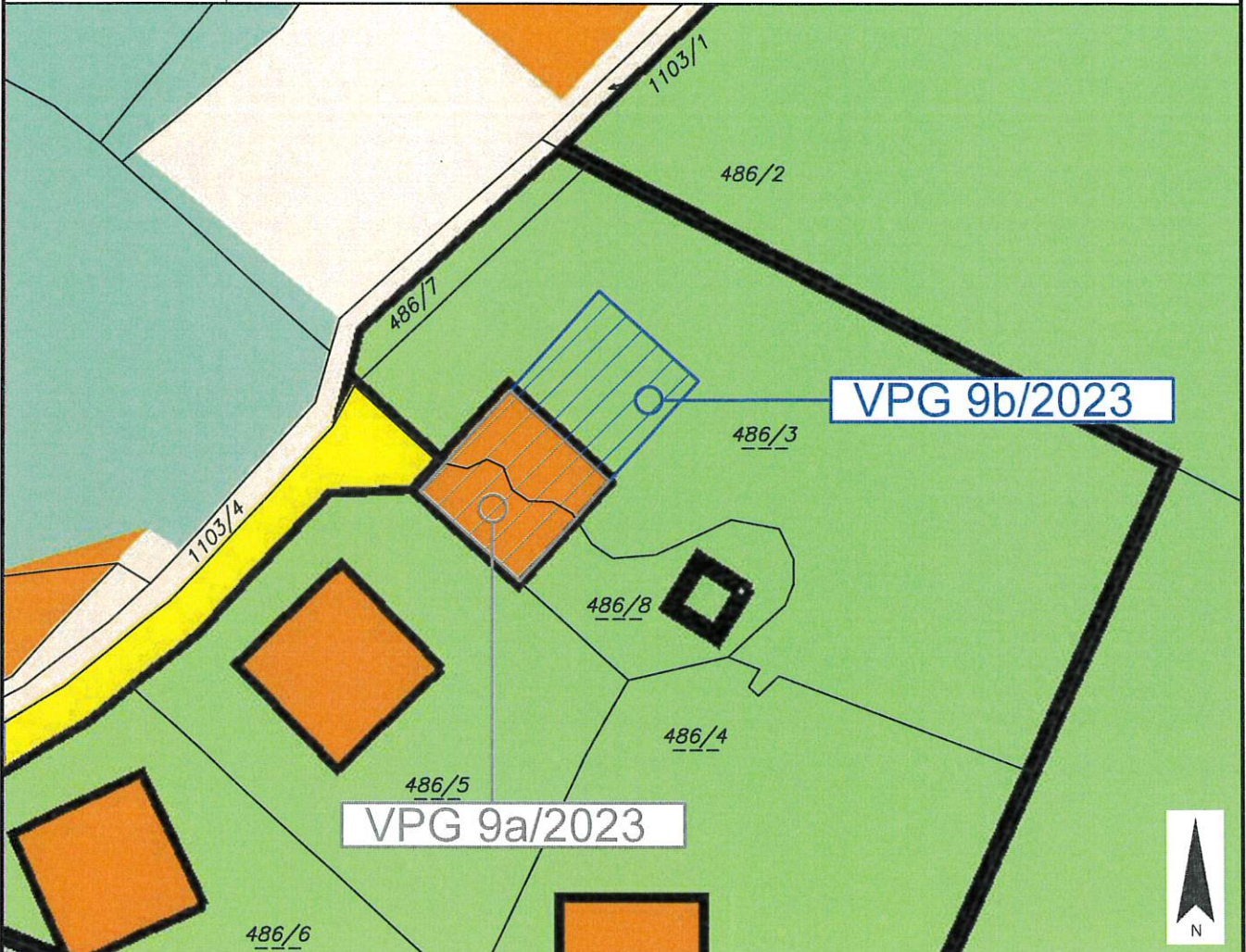
Ergänzende
Informationen:

Grundstück Nr.: Teilfläche: 486/3 (ca. 398 m²)

Katastralgemeinde: Obermühlbach (74519)

Maßstab: 1:2000

Stand: 20.07.2023



Widmungsänderung von: Grünland - Park


Widmungsänderung in: Bauland - Wohngebiet

Flächenausmaß: ca. 398 m²

Kundmachung: vom 22.03.24 bis 19.04.24

Gemeinderatsbeschluss in der
Sitzung vom: 21.10.24

Zahl: 004-3/2024





Gemeinde
Frauenstein

Europastraße 8, 9524 Villach
Telefon: 04242 23323
E-Mail: office@l-w-k.at
www.l-w-k.at



Art des Planes: Lageplan zum Umwidmungsantrag

VPG-Nummer: 13/2023

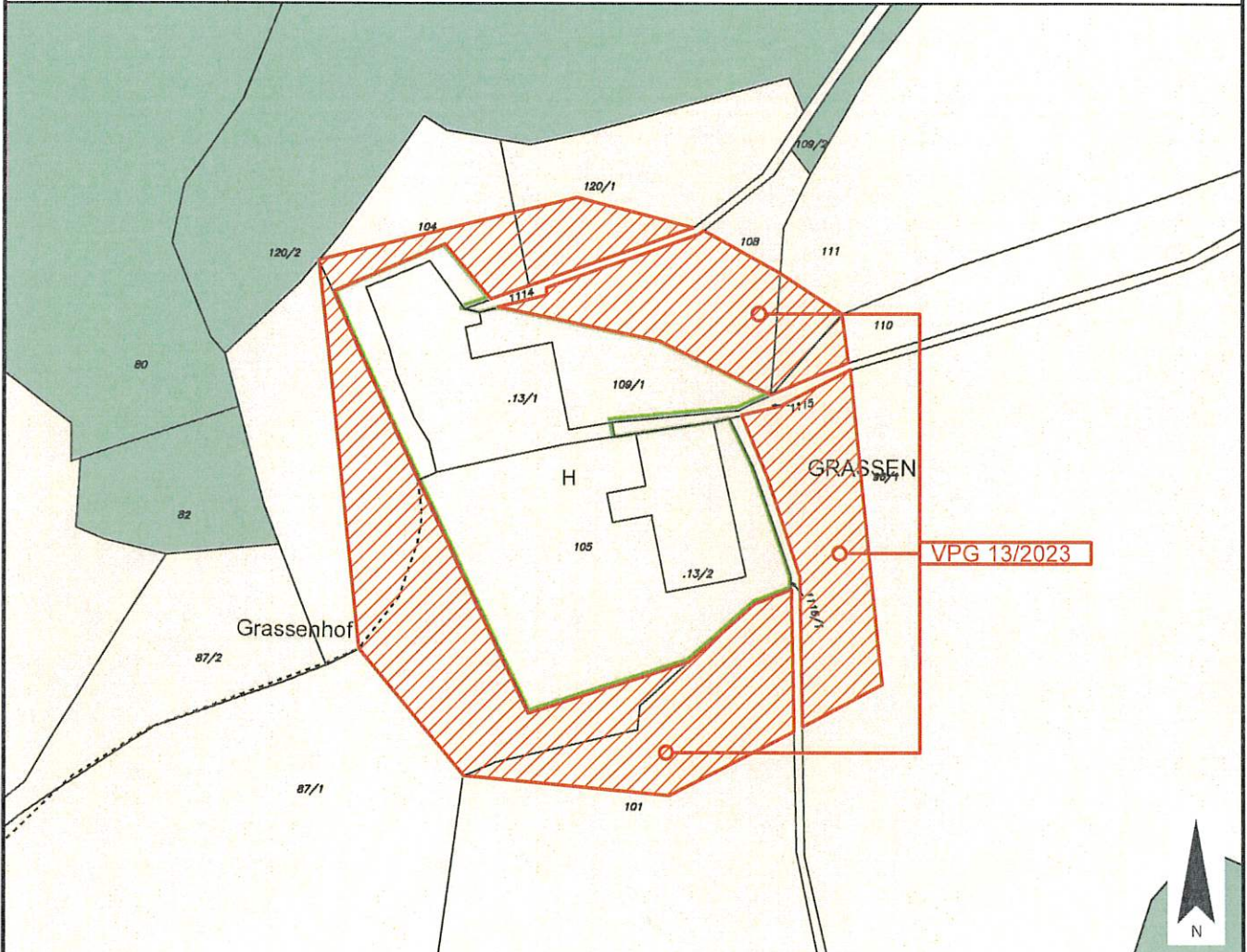
Ergänzende
Informationen:

Grundstück Nr.: Teilflächen: 96/1 (ca. 2.389 m²), 101 (ca. 2.287 m²), 104 (ca. 684 m²), 105 (ca. 4.034 m²), 108 (ca. 1.910 m²), 110 (ca. 177 m²), 111 (ca. 352 m²), 120/1 (ca. 723 m²)

Katastralgemeinde: Obermühlbach (74519)

Maßstab: 1:2000

Stand: 20.09.2023



Widmungsänderung von: Grünland - Für die Land- und Forstwirtschaft bestimmte Fläche, Ödland

Widmungsänderung in: Grünland - Hofstelle eines land- und forstwirtschaftlichen Betriebes

Flächenausmaß: ca. 12.556 m²

Kundmachung: vom 22.03.24 bis 19.04.24

Gemeinderatsbeschluss in der

Sitzung vom: 21.10.24

Zahl: 009-31/2024





Gemeinde
Frauenstein

Europastraße 8, 9524 Villach
Telefon: 04242 23323
E-Mail: office@l-w-k.at
www.l-w-k.at



Art des Planes: Lageplan zum Umwidmungsantrag

VP-Nummer: 1a/2024

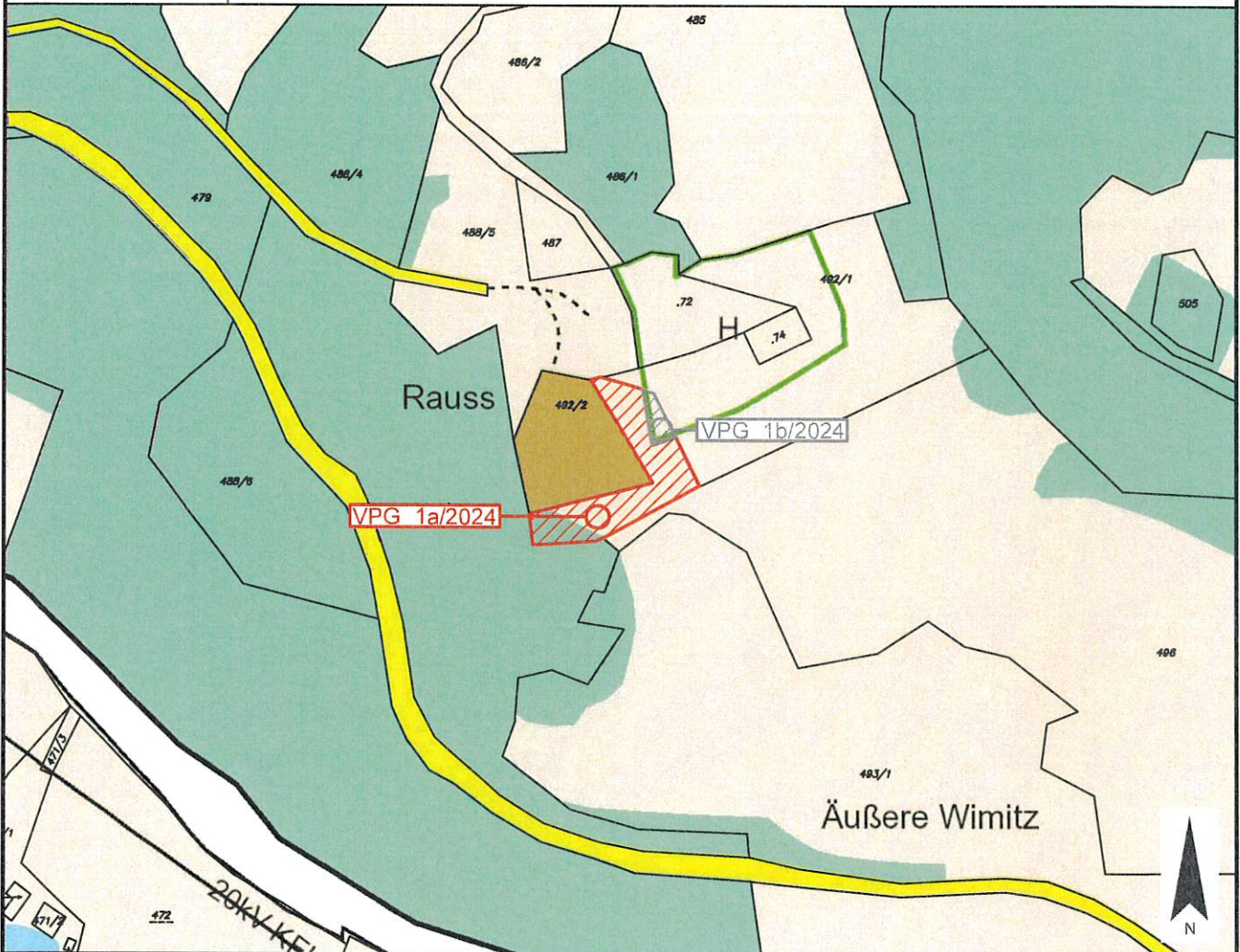
Ergänzende
Informationen:

Grundstück Nr.: Teilfläche: 492/1 (ca. 840 m²)

Katastralgemeinde: Leiten (74515)

Maßstab: 1:2000

Stand: 15.02.2024
DKM 10/2023



Widmungsänderung von: Grünland - Für die Land- und Forstwirtschaft bestimmte Fläche, Ödland

Widmungsänderung in: Grünland - Garten

Flächenausmaß: ca. 840 m²

Kundmachung: vom 11.09.24 bis 09.10.24

Gemeinderatsbeschluss in der
Sitzung vom: 21.10.24
Zahl: 004-3/2024



Genehmigungsvermerk:

[Handwritten signature]



Gemeinde
Frauenstein

Europastraße 8, 9524 Villach
Telefon: 04242 23323
E-Mail: office@l-w-k.at
www.l-w-k.at



Art des Planes:

Lageplan zum Umwidmungsantrag

VPG-Nummer: 1b/2024

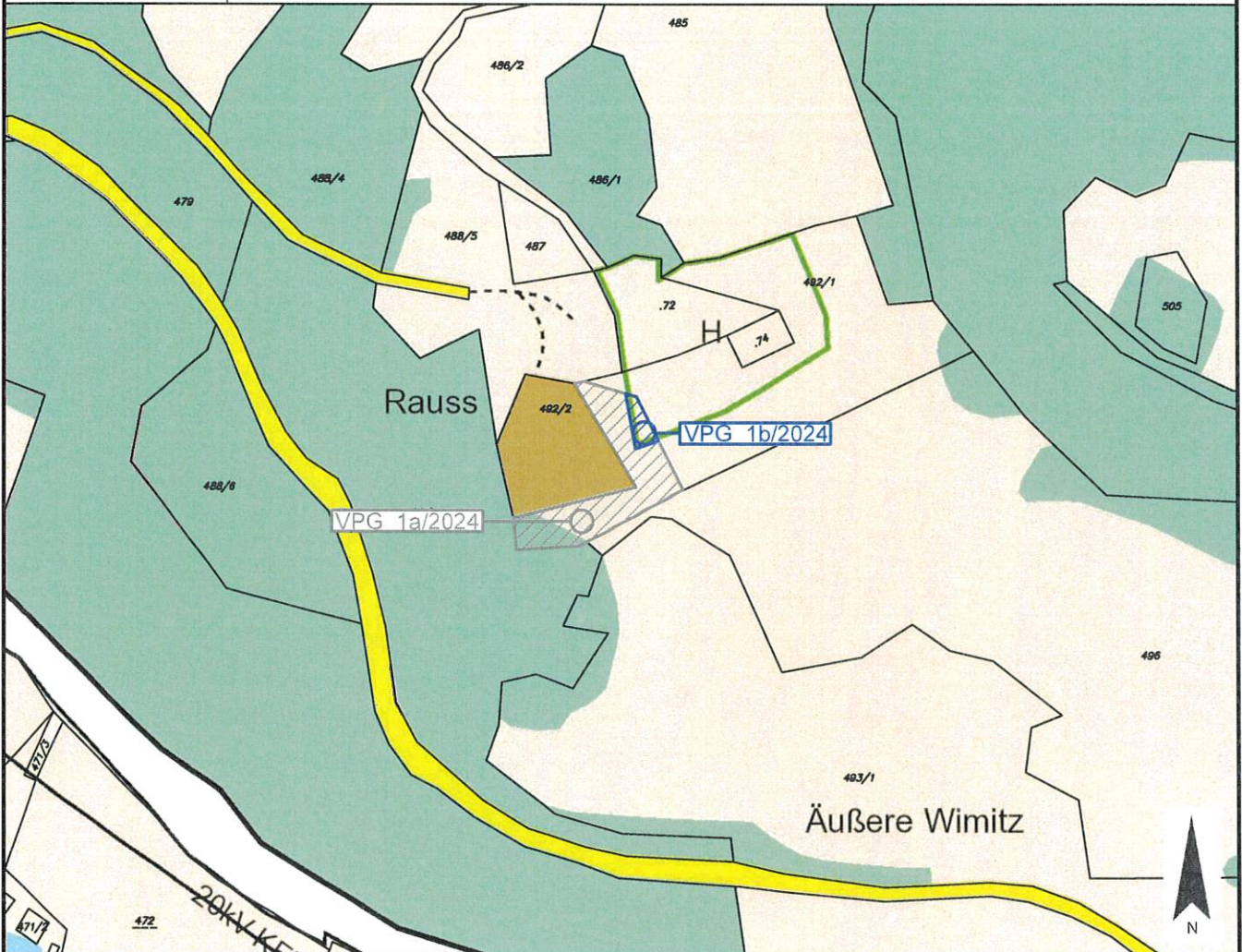
Ergänzende
Informationen:

Grundstück Nr.: Teilfläche: 492/1 (ca. 81 m²)

Katastralgemeinde: Leiten (74515)

Maßstab: 1:2000

Stand: 15.02.2024
DKM 10/2023



Widmungsänderung von: Grünland - Hofstelle eines land- und forstwirtschaftlichen Betriebes

Widmungsänderung in: Grünland - Garten

Flächenausmaß: ca. 81 m²

Kundmachung: vom 11.09.24 bis 09.10.24

Gemeinderatsbeschluss in der

Sitzung vom: 21.10.24

Zahl: 004-3/2024



Genehmigungsvermerk:

