



Gemeinde
Frauenstein

Europastraße 8, 9524 Villach
Telefon: 04242 23323
E-Mail: office@l-w-k.at
www.l-w-k.at



Art des Planes: Lageplan zum Umwidmungsantrag

VPG-Nummer: 1a/2023

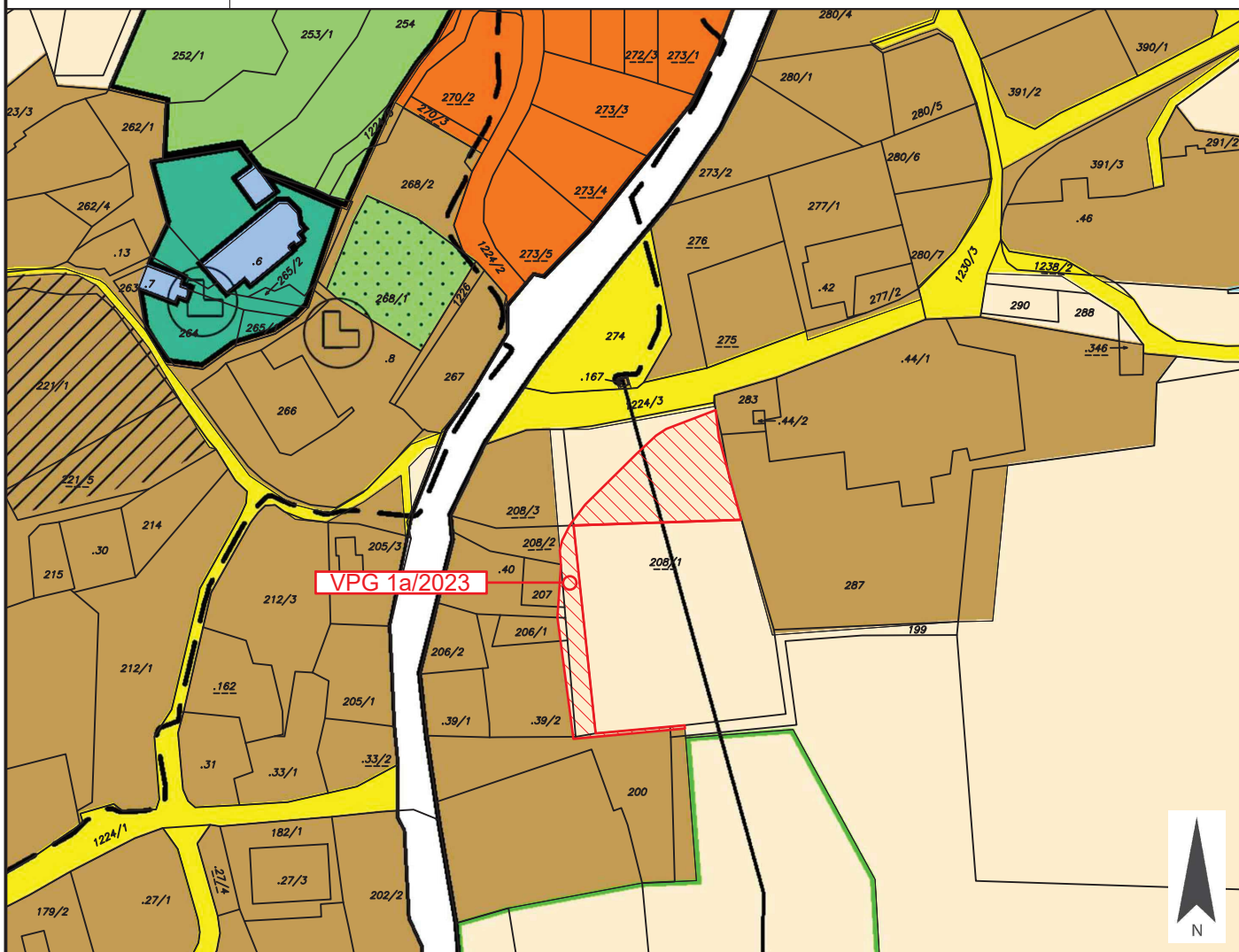
Ergänzende
Informationen:

Grundstück Nr.: Teilflächen: .39/2 (ca. 41 m²), .40 (ca. 7 m²), 199 (ca. 4 m²), 200 (ca. 27 m²), 206/1 (ca. 15 m²), 207 (ca. 12 m²), 208/1 (ca. 997 m²), 208/2 (ca. 327 m²)

Katastralgemeinde: Kraig (74513)

Maßstab: 1:2000

Stand: 04.09.2023



Widmungsänderung von: Grünland - Für die Land- und Forstwirtschaft bestimmte Fläche, Ödland

Widmungsänderung in: Bauland - Dorfgebiet

Flächenausmaß: ca. 1.430 m²

Kundmachung: vom _____ bis _____

Gemeinderatsbeschluss in der
Sitzung vom: _____
Zahl: _____

Genehmigungsvermerk:



Gemeinde
Frauenstein

Europastraße 8, 9524 Villach
Telefon: 04242 23323
E-Mail: office@l-w-k.at
www.l-w-k.at



Art des Planes: Lageplan zum Umwidmungsantrag

VPG-Nummer: 1b/2023

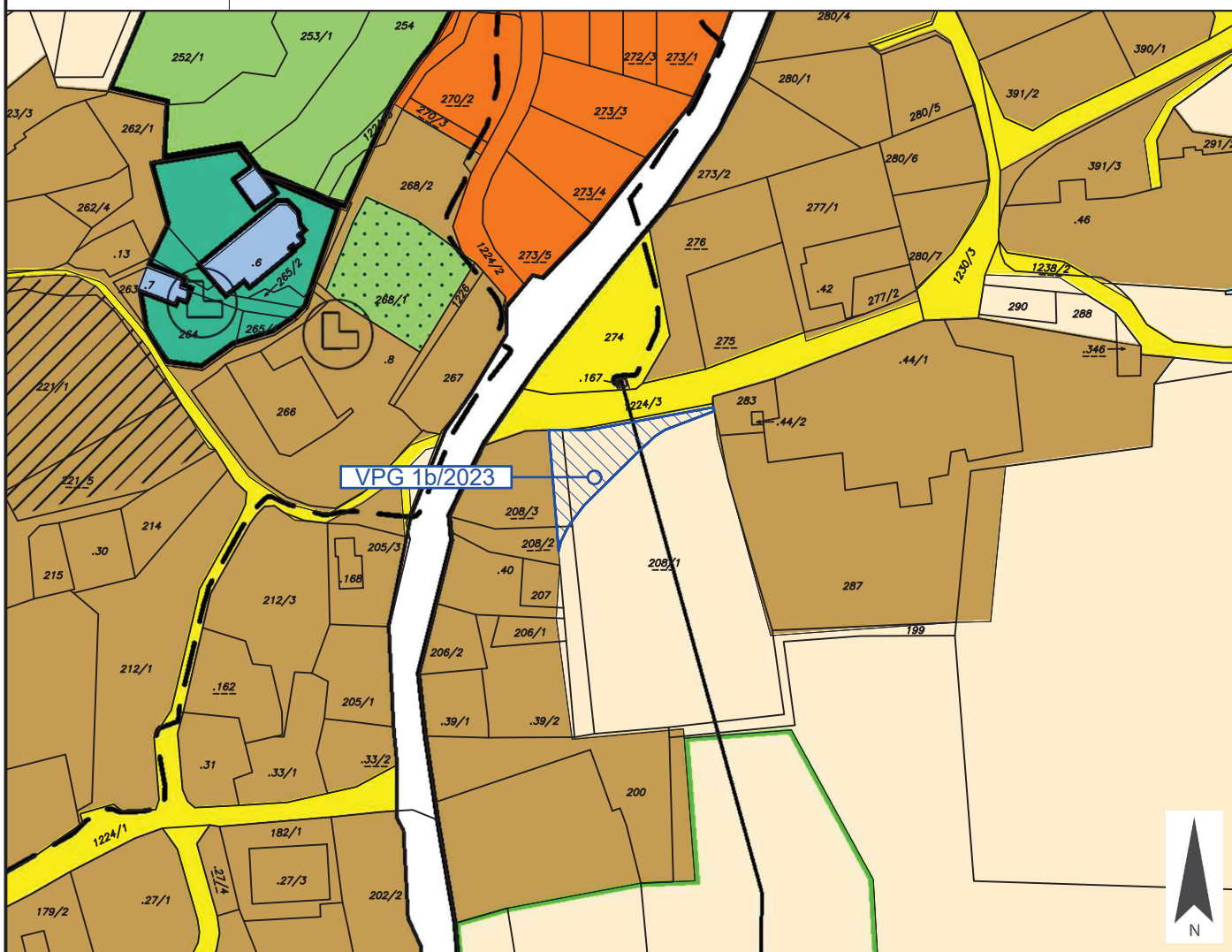
Ergänzende
Informationen:

Grundstück Nr.: Teilflächen: 208/1 (ca. 476 m²), 208/2 (ca. 11 m²), 208/3 (ca. 125 m²)

Katastralgemeinde: Kraig (74513)

Maßstab: 1:2000

Stand: 04.09.2023



Widmungsänderung von: Grünland - Für die Land- und Forstwirtschaft bestimmte Fläche, Ödland

Widmungsänderung in: Grünland - Garten

Flächenausmaß: ca. 612 m²

Kundmachung: vom _____ bis _____

Gemeinderatsbeschluss in der
Sitzung vom: _____
Zahl: _____

Genehmigungsvermerk:



Gemeinde
Frauenstein

Europastraße 8, 9524 Villach
Telefon: 04242 23323
E-Mail: office@l-w-k.at
www.l-w-k.at



Art des Planes: Lageplan zum Umwidmungsantrag

VPG-Nummer: 1c/2023

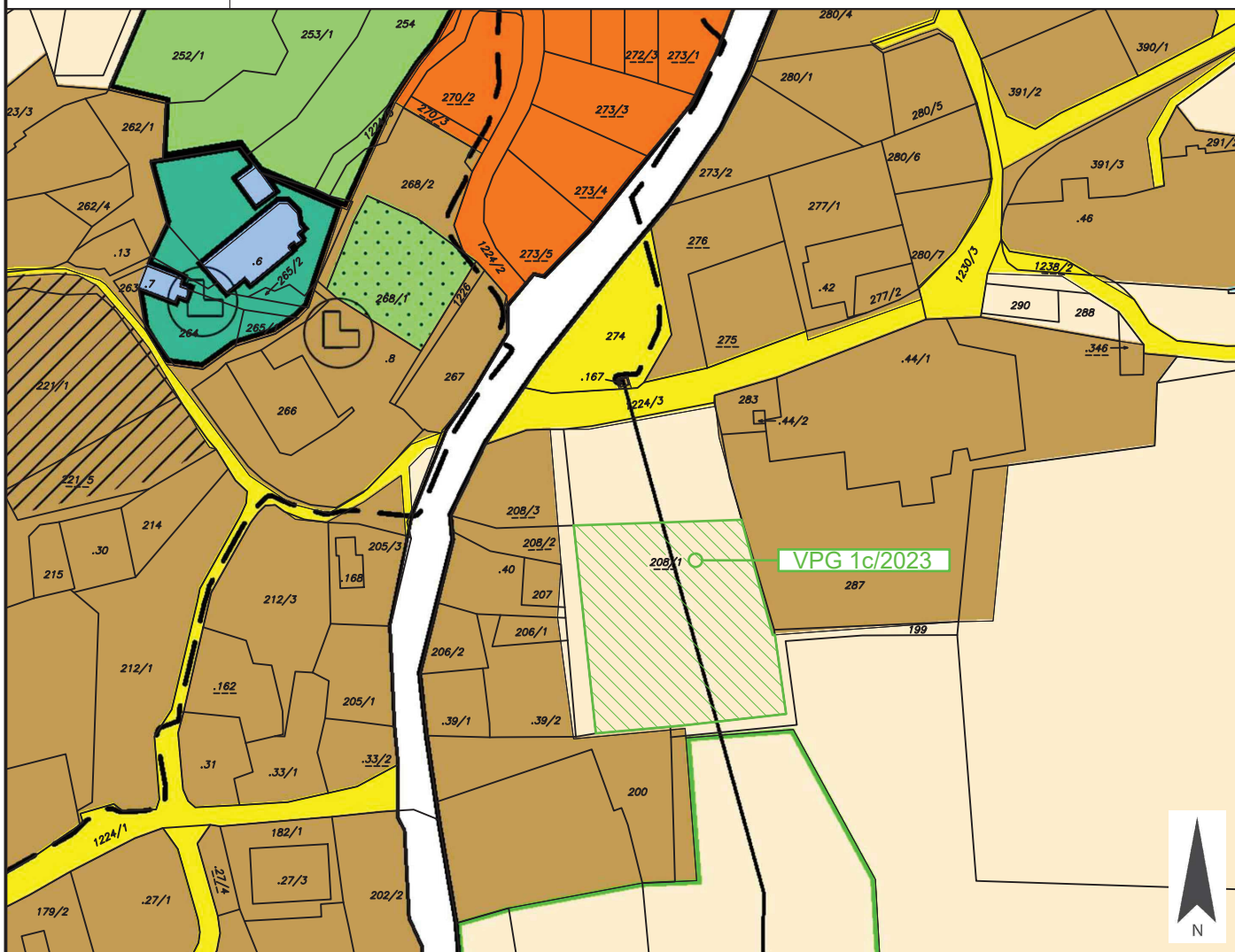
Ergänzende
Informationen:

Grundstück Nr.: Teilfläche: 208/1 (ca. 3.303 m²)

Katastralgemeinde: Kraig (74513)

Maßstab: 1:2000

Stand: 04.09.2023



Widmungsänderung von: Grünland - Für die Land- und Forstwirtschaft bestimmte Fläche, Ödland

Widmungsänderung in: Grünland - Kinderspielplatz

Flächenausmaß: ca. 3.303 m²

Kundmachung: vom _____ bis _____

Gemeinderatsbeschluss in der
Sitzung vom: _____
Zahl: _____

Genehmigungsvermerk:



Gemeinde
Frauenstein

Europastraße 8, 9524 Villach
Telefon: 04242 23323
E-Mail: office@l-w-k.at
www.l-w-k.at



Art des Planes: Lageplan zum Umwidmungsantrag

VPG-Nummer: 2/2023

Ergänzende
Informationen:

Grundstück Nr.: Teilflächen: 32/1 (ca. 415 m²), 38/1 (ca. 13 m²), 38/2 (ca. 439 m²)

Katastralgemeinde: Dörfl (74502)

Maßstab: 1:2000

Stand: 04.09.2023



Widmungsänderung von: Grünland - Für die Land- und Forstwirtschaft bestimmte Fläche, Ödland

Widmungsänderung in: Grünland - Hofstelle eines land- und forstwirtschaftlichen Betriebes

Flächenausmaß: ca. 867 m²

Kundmachung: vom _____ bis _____

Gemeinderatsbeschluss in der
Sitzung vom: _____
Zahl: _____

Genehmigungsvermerk:



Gemeinde
Frauenstein

Europastraße 8, 9524 Villach
Telefon: 04242 23323
E-Mail: office@l-w-k.at
www.l-w-k.at



Art des Planes: Lageplan zum Umwidmungsantrag

VPG-Nummer: 5/2023

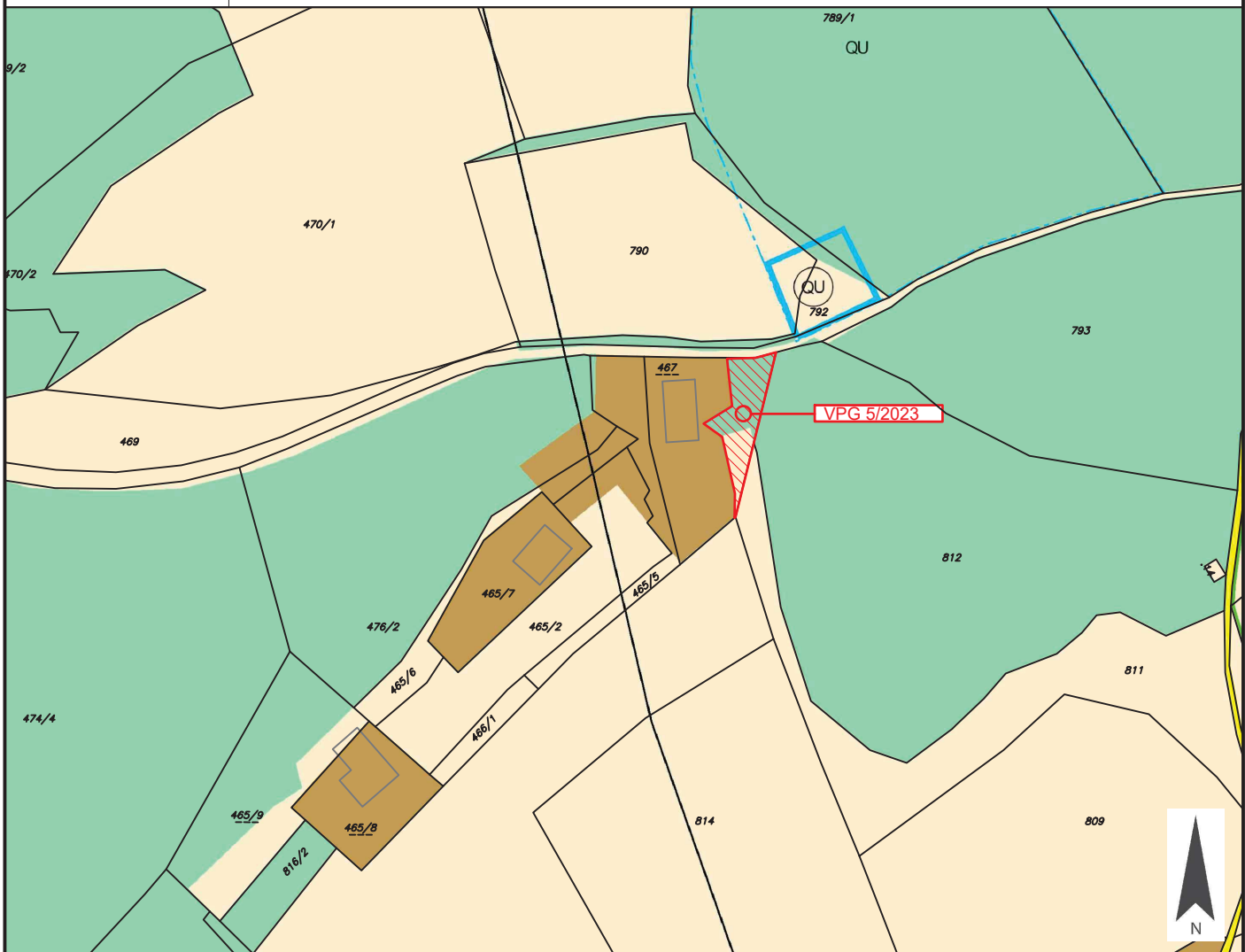
Ergänzende
Informationen:

Grundstück Nr.: Teilfläche: 467 (ca. 398 m²)

Katastralgemeinde: Grasdorf (74510)

Maßstab: 1:2000

Stand: 21.04.2023



Widmungsänderung von: Grünland - Für die Land- und Forstwirtschaft bestimmte Fläche, Ödland

Widmungsänderung in: Bauland - Dorfgebiet

Flächenausmaß: ca. 398 m²

Kundmachung: vom _____ bis _____

Gemeinderatsbeschluss in der
Sitzung vom: _____
Zahl: _____

Genehmigungsvermerk:



Gemeinde
Frauenstein

Europastraße 8, 9524 Villach
Telefon: 04242 23323
E-Mail: office@l-w-k.at
www.l-w-k.at



Art des Planes:

Lageplan zum Umwidmungsantrag

VPG-Nummer: 6/2023

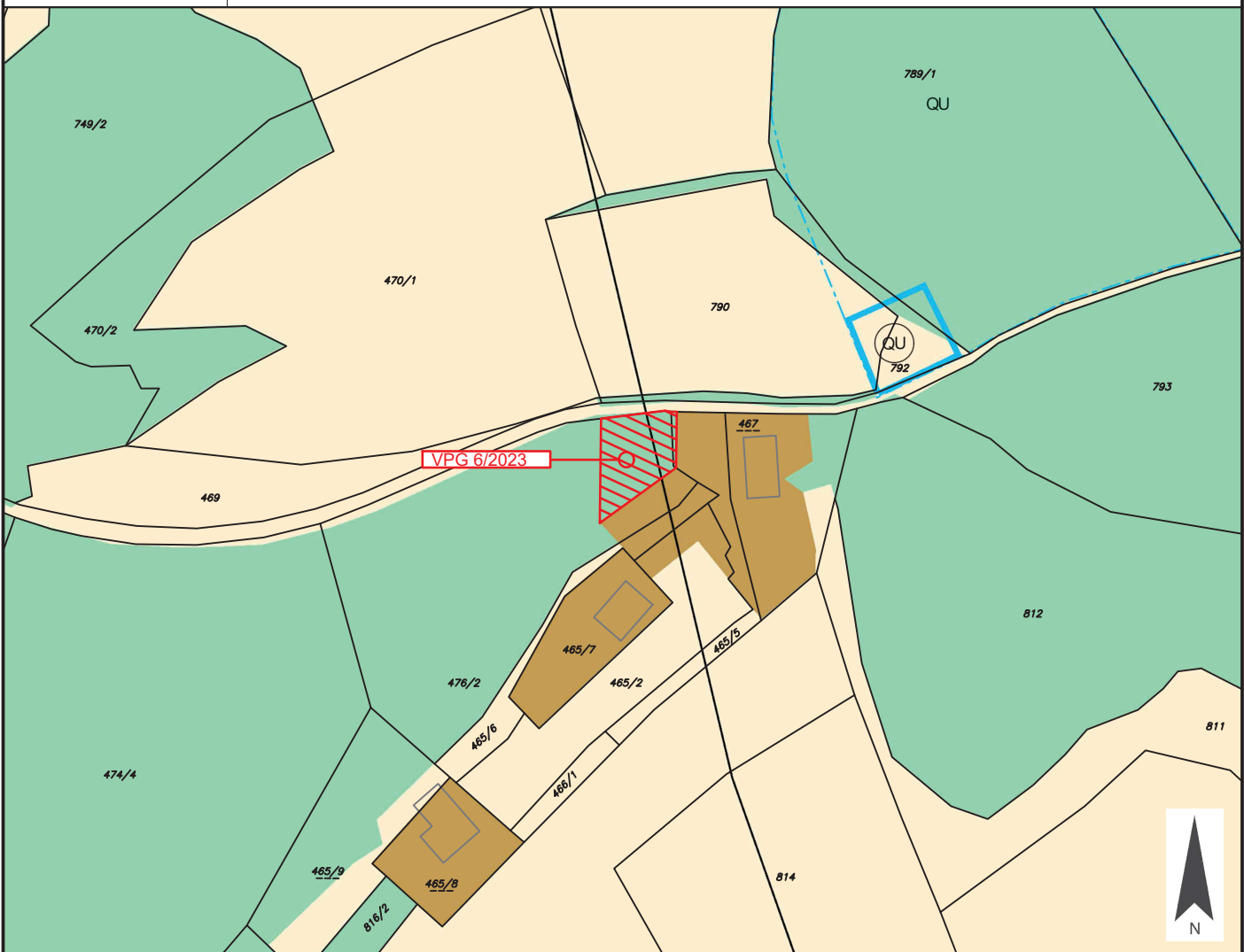
Ergänzende
Informationen:

Grundstück Nr.: Teilflächen: 465/5 (ca. 20 m²), 476/2 (ca. 527 m²)

Katastralgemeinde: Grasdorf (74510)

Maßstab: 1:2000

Stand: 21.04.2023



Widmungsänderung von: Grünland - Für die Land- und Forstwirtschaft bestimmte Fläche, Ödland

Widmungsänderung in: Grünland - Gerätehütte für landwirtschaftliche Geräte

Flächenausmaß: ca. 547 m²

Kundmachung: vom _____ bis _____

Gemeinderatsbeschluss in der
Sitzung vom: _____
Zahl: _____

Genehmigungsvermerk:



Gemeinde
Frauenstein

Europastraße 8, 9524 Villach
Telefon: 04242 23323
E-Mail: office@l-w-k.at
www.l-w-k.at



Art des Planes: Lageplan zum Umwidmungsantrag

VPG-Nummer: 7/2023

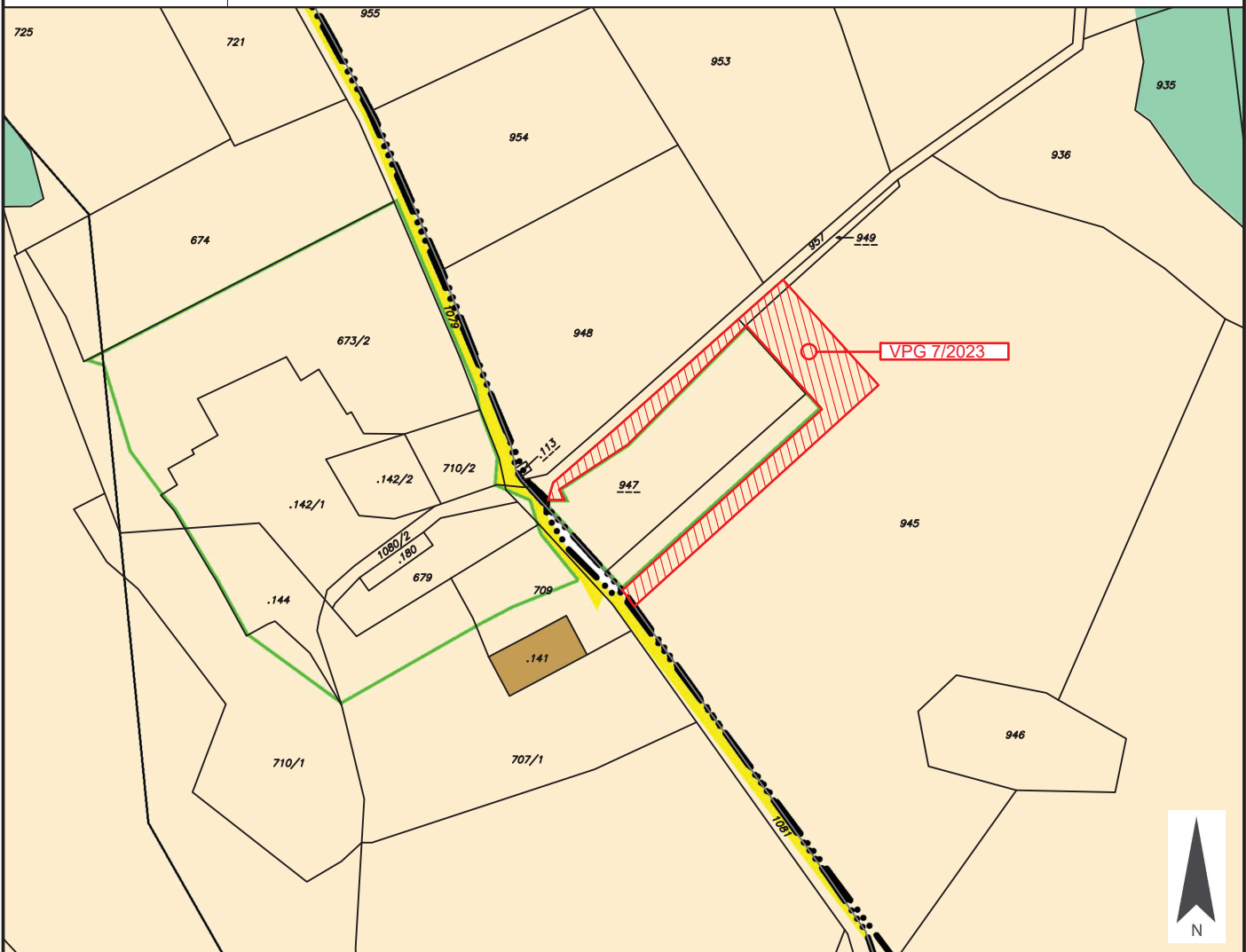
Ergänzende
Informationen:

Grundstück Nr.: Teilflächen: 945 (ca. 1.172 m²), 947 (ca. 345 m²), 949 (ca. 49 m²)

Katastralgemeinde: Grasdorf (74510)

Maßstab: 1:2000

Stand: 21.04.2023



Widmungsänderung von: Grünland - Für die Land- und Forstwirtschaft bestimmte Fläche, Ödland

Widmungsänderung in: Grünland - Hofstelle eines land- und forstwirtschaftlichen Betriebes

Flächenausmaß: ca. 1.566 m²

Kundmachung: vom _____ bis _____

Gemeinderatsbeschluss in der
Sitzung vom: _____
Zahl: _____

Genehmigungsvermerk:



Gemeinde
Frauenstein

Europastraße 8, 9524 Villach
Telefon: 04242 23323
E-Mail: office@l-w-k.at
www.l-w-k.at



Art des Planes: Lageplan zum Umwidmungsantrag

VPG-Nummer: 8a/2023

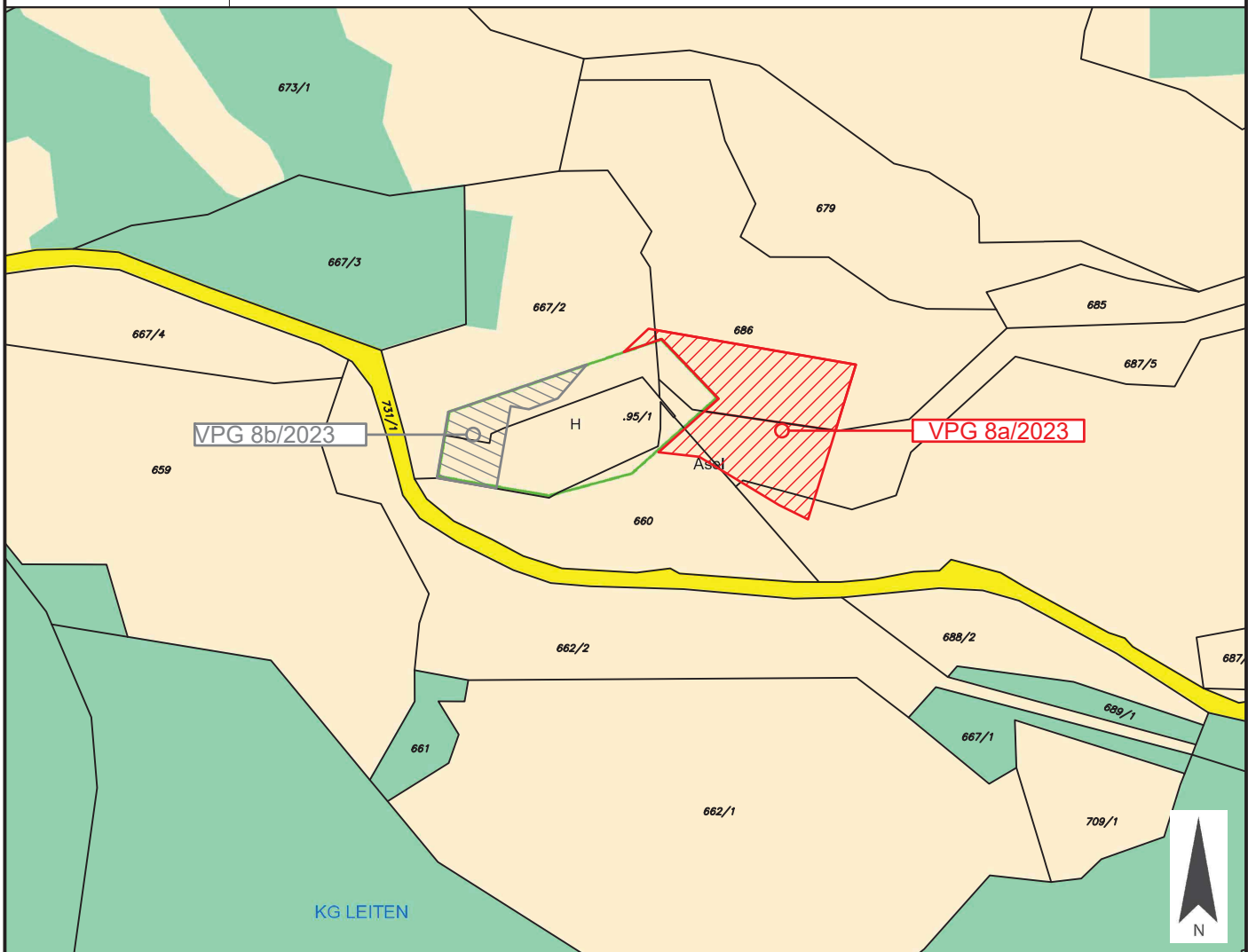
Ergänzende
Informationen:

Grundstück Nr.: Teilflächen: 660 (ca. 66 m²), 667/2 (ca. 24 m²), 686 (ca. 982 m²), 687/5 (ca. 721 m²),
688/1 (ca. 82 m²)

Katastralgemeinde: Leiten (74515)

Maßstab: 1:2000

Stand: 21.04.2023



Widmungsänderung von: Grünland - Für die Land- und Forstwirtschaft bestimmte Fläche, Ödland

Widmungsänderung in: Grünland - Hofstelle eines land- und forstwirtschaftlichen Betriebes

Flächenausmaß: ca. 1.875 m²

Kundmachung: vom _____ bis _____

Gemeinderatsbeschluss in der
Sitzung vom: _____
Zahl: _____

Genehmigungsvermerk:



Gemeinde
Frauenstein

Europastraße 8, 9524 Villach
Telefon: 04242 23323
E-Mail: office@l-w-k.at
www.l-w-k.at



Art des Planes:

Lageplan zum Umwidmungsantrag

VPG-Nummer: 8b/2023

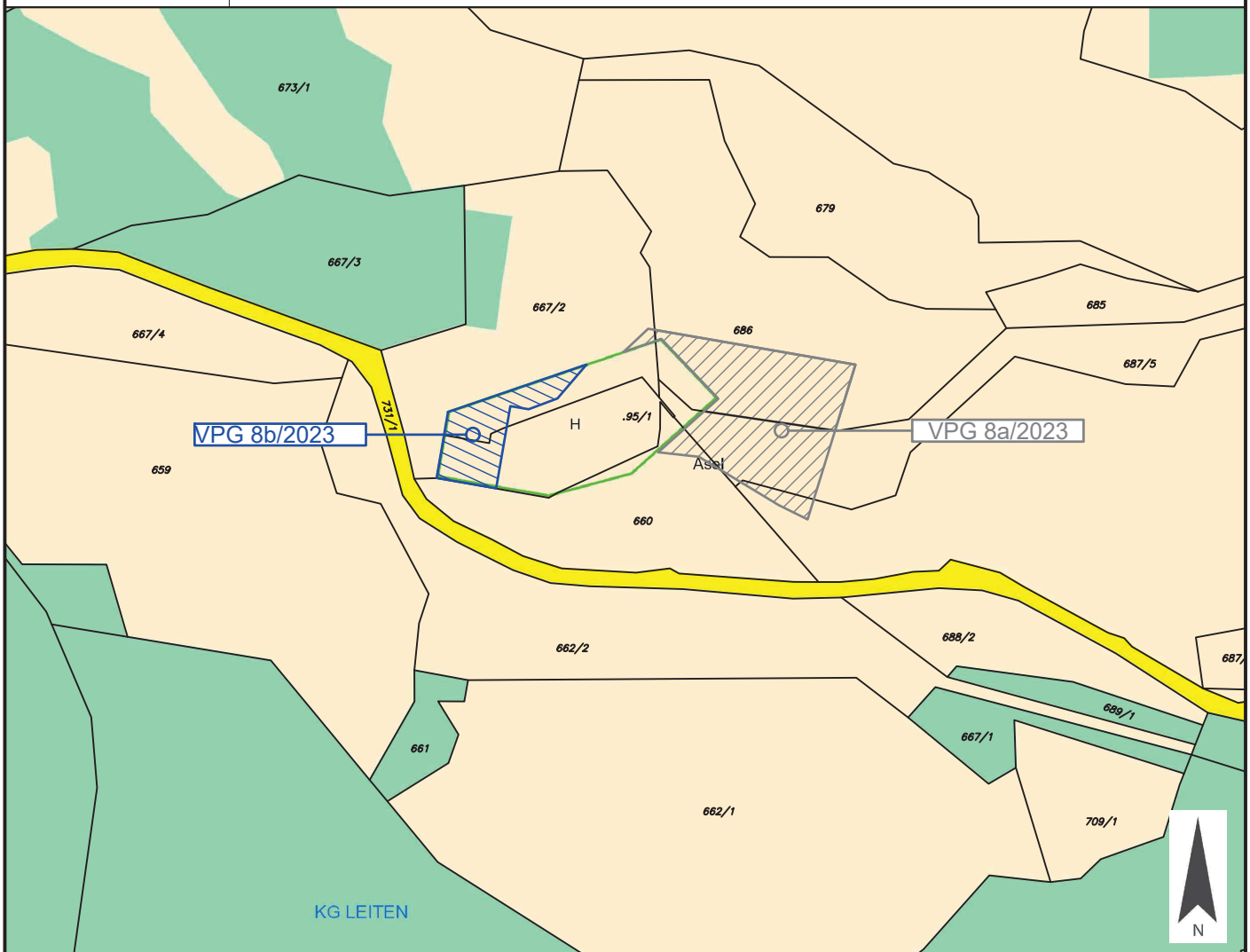
Ergänzende
Informationen:

Grundstück Nr.: Teilfläche: .95/1 (ca. 251 m²), 667/2 (ca. 322 m²)

Katastralgemeinde: Leiten (74515)

Maßstab: 1:2000

Stand: 21.04.2023



Widmungsänderung von: Grünland - Hofstelle eines land- und forstwirtschaftlichen Betriebes

Widmungsänderung in: Grünland - Für die Land- und Forstwirtschaft bestimmte Fläche, Ödland

Flächenausmaß: ca. 573 m²

Kundmachung: vom _____ bis _____

Gemeinderatsbeschluss in der
Sitzung vom: _____
Zahl: _____

Genehmigungsvermerk:



Gemeinde
Frauenstein

Europastraße 8, 9524 Villach
Telefon: 04242 23323
E-Mail: office@l-w-k.at
www.l-w-k.at



Art des Planes: Lageplan zum Umwidmungsantrag

VPG-Nummer: 9a/2023

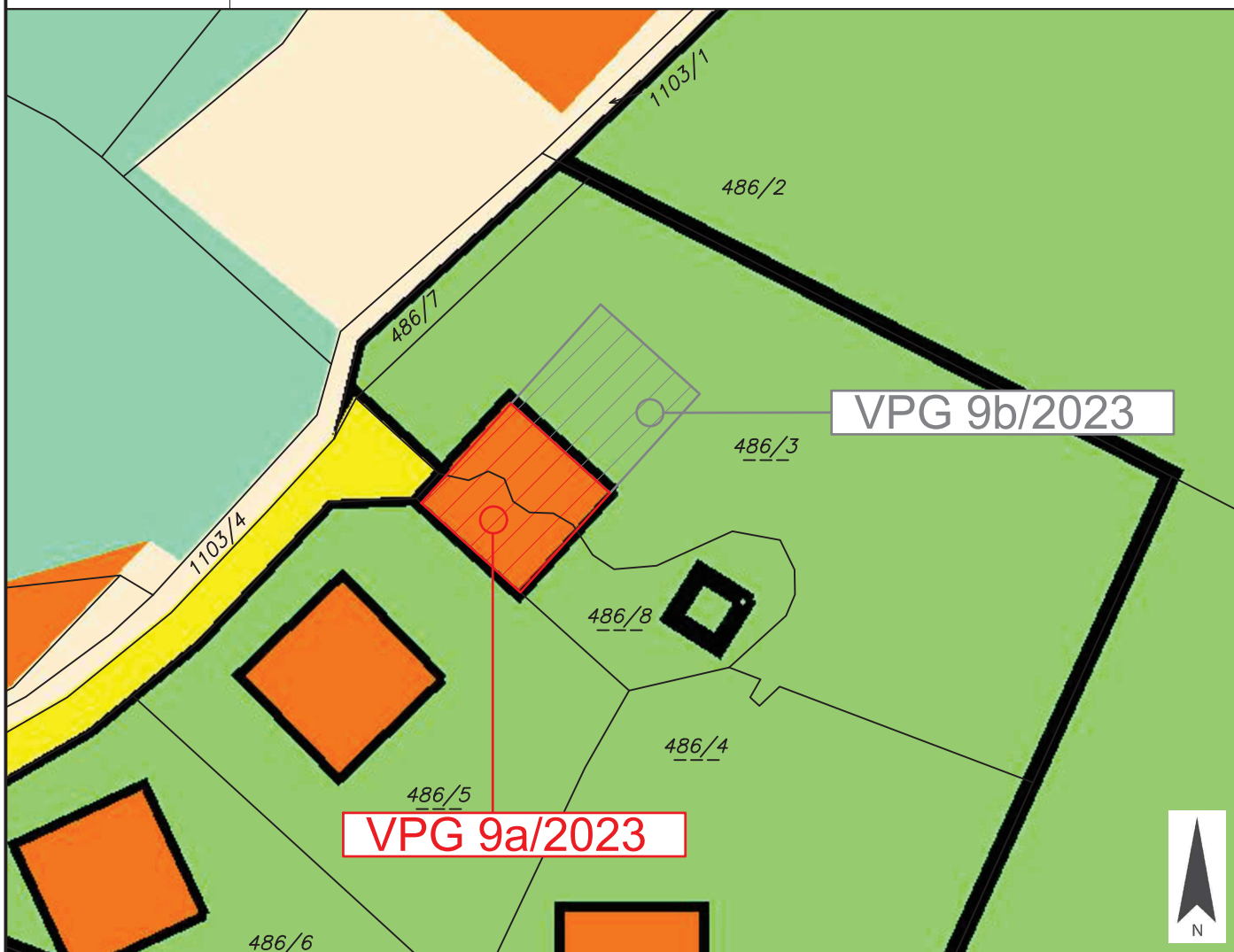
Ergänzende
Informationen:

Grundstück Nr.: Teilflächen: 486/3 (ca. 197 m²), 486/8 (ca. 201 m²)

Katastralgemeinde: Obermühlbach (74519)

Maßstab: 1:1000

Stand: 20.07.2023



Widmungsänderung von: Bauland - Wohngebiet

Widmungsänderung in: Grünland - Park

Flächenausmaß: ca. 398 m²

Kundmachung: vom _____ bis _____

Gemeinderatsbeschluss in der
Sitzung vom: _____
Zahl: _____



Gemeinde
Frauenstein

Europastraße 8, 9524 Villach
Telefon: 04242 23323
E-Mail: office@l-w-k.at
www.l-w-k.at



Art des Planes: Lageplan zum Umwidmungsantrag

VPG-Nummer: 9b/2023

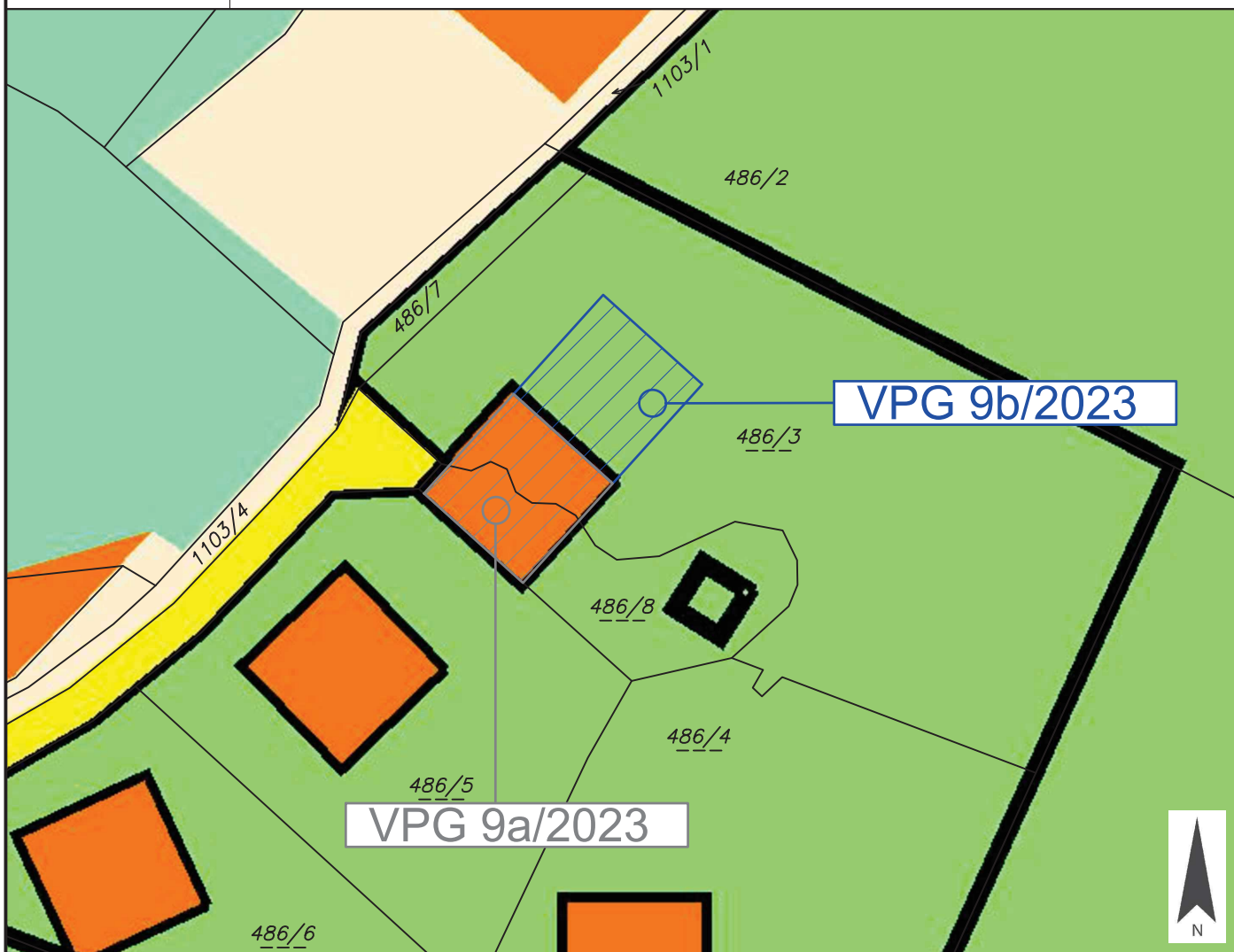
Ergänzende
Informationen:

Grundstück Nr.: Teilfläche: 486/3 (ca. 398 m²)

Katastralgemeinde: Obermühlbach (74519)

Maßstab: 1:2000

Stand: 20.07.2023



Widmungsänderung von: Grünland - Park

Widmungsänderung in: Bauland - Wohngebiet

Flächenausmaß: ca. 398 m²

Kundmachung: vom _____ bis _____

Gemeinderatsbeschluss in der
Sitzung vom: _____
Zahl: _____



Gemeinde
Frauenstein

Europastraße 8, 9524 Villach
Telefon: 04242 23323
E-Mail: office@l-w-k.at
www.l-w-k.at



Art des Planes: Lageplan zum Umwidmungsantrag

VPG-Nummer: 10a/2023

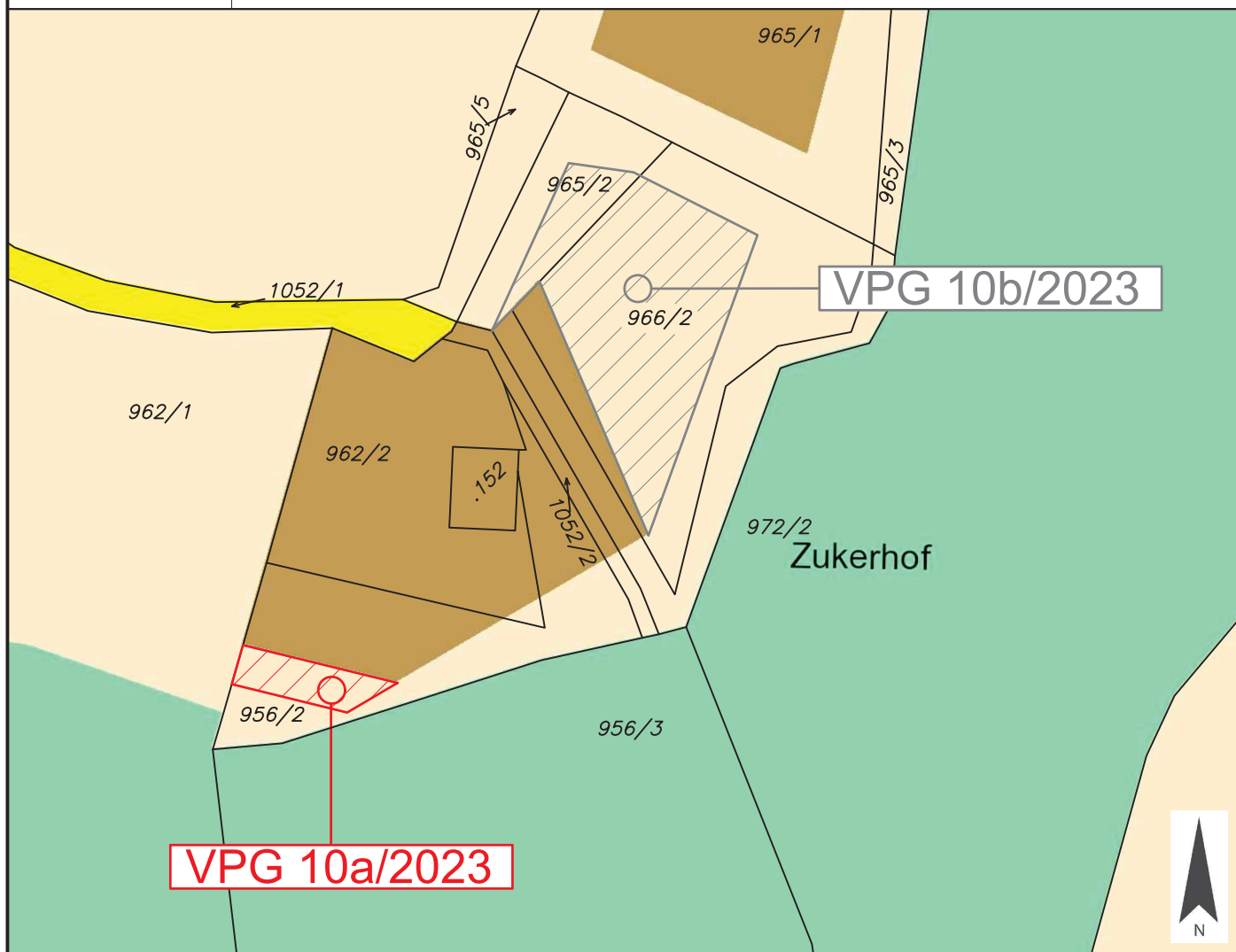
Ergänzende
Informationen:

Grundstück Nr.: Teilfläche: 956/2 (ca. 126 m²)

Katastralgemeinde: Obermühlbach (74519)

Maßstab: 1:1000

Stand: 20.07.2023



Widmungsänderung von: Grünland - Für die Land- und Forstwirtschaft bestimmte Fläche, Ödland

Widmungsänderung in: Bauland - Dorfgebiet

Flächenausmaß: ca. 126 m²

Kundmachung: vom _____ bis _____

Gemeinderatsbeschluss in der
Sitzung vom: _____
Zahl: _____



Gemeinde
Frauenstein

Europastraße 8, 9524 Villach
Telefon: 04242 23323
E-Mail: office@l-w-k.at
www.l-w-k.at



Art des Planes: Lageplan zum Umwidmungsantrag

VPG-Nummer: 10b/2023

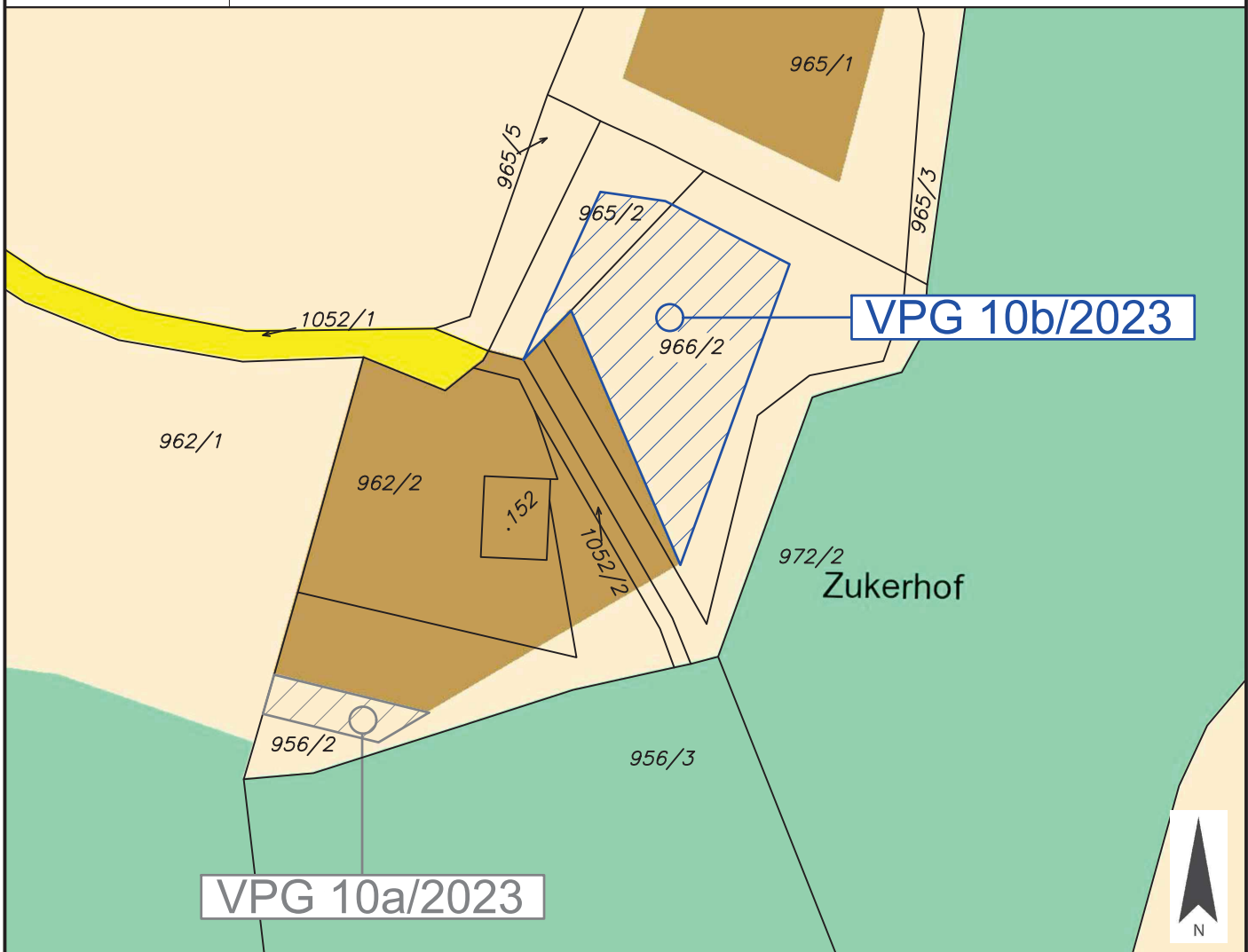
Ergänzende
Informationen:

Grundstück Nr.: Teilfläche: 965/2 (ca. 146 m²), 966/2 (ca. 880 m²)

Katastralgemeinde: Obermühlbach (74519)

Maßstab: 1:1000

Stand: 20.07.2023



Widmungsänderung von: Grünland - Für die Land- und Forstwirtschaft bestimmte Fläche, Ödland

Widmungsänderung in: Grünland - Lagerhalle

Flächenausmaß: ca. 1.026 m²

Kundmachung: vom _____ bis _____

Gemeinderatsbeschluss in der
Sitzung vom: _____
Zahl: _____



Gemeinde
Frauenstein

Europastraße 8, 9524 Villach
Telefon: 04242 23323
E-Mail: office@l-w-k.at
www.l-w-k.at



Art des Planes: Lageplan zum Umwidmungsantrag

VPG-Nummer: 11a/2023

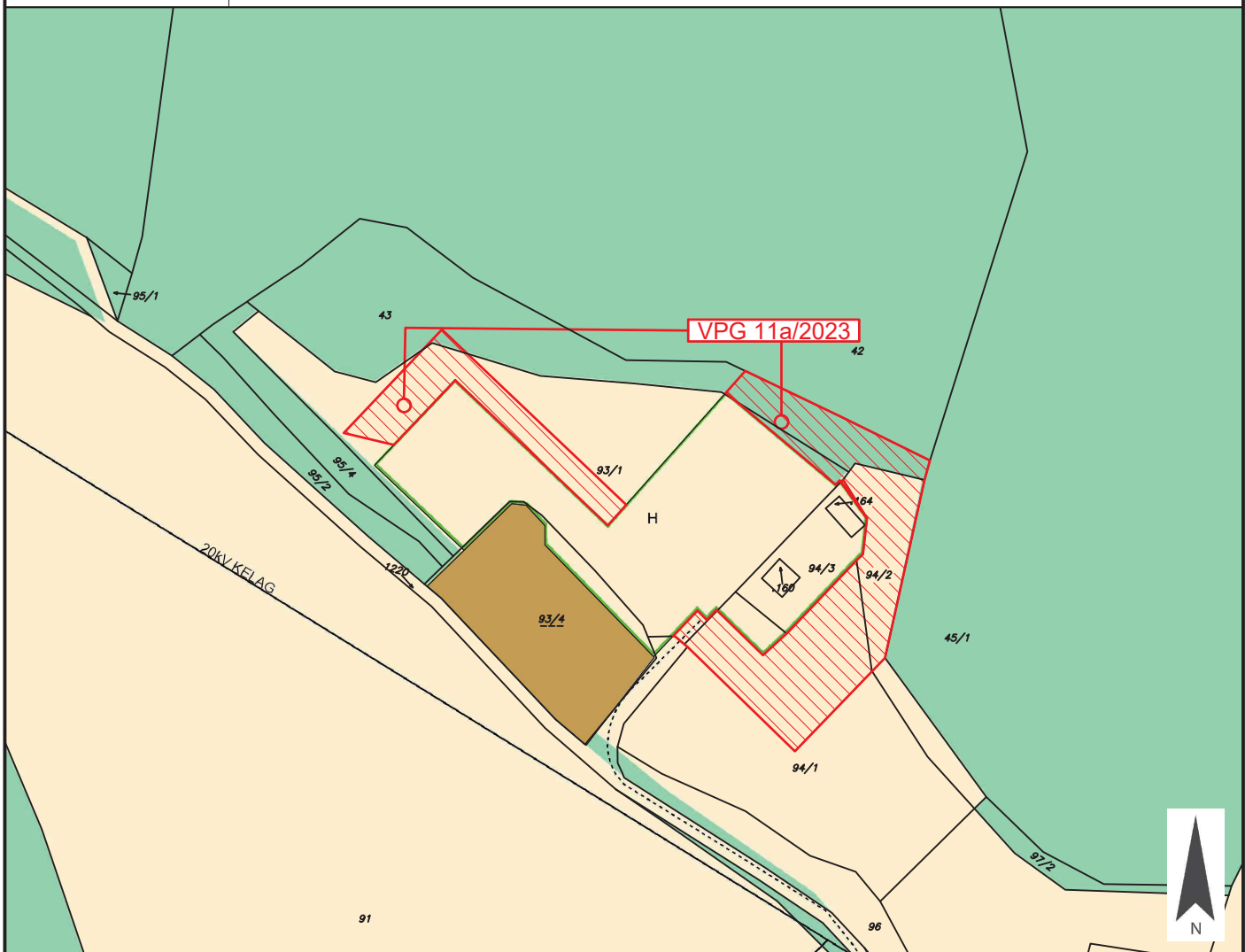
Ergänzende
Informationen:

Grundstück Nr.: Teilflächen: 43 (ca. 686 m²), 93/1 (ca. 1.155 m²), 94/1 (ca. 1.417 m²), 94/2 (ca. 751 m²), 94/3 (ca. 6 m²)

Katastralgemeinde: Kraig (74513)

Maßstab: 1:2000

Stand: 22.09.2023



Widmungsänderung von: Grünland - Für die Land- und Forstwirtschaft bestimmte Fläche, Ödland

Widmungsänderung in: Grünland - Hofstelle eines land- und forstwirtschaftlichen Betriebes

Flächenausmaß: ca. 4.015 m²

Kundmachung: vom _____ bis _____

Gemeinderatsbeschluss in der
Sitzung vom: _____
Zahl: _____



Gemeinde
Frauenstein

Europastraße 8, 9524 Villach
Telefon: 04242 23323
E-Mail: office@l-w-k.at
www.l-w-k.at



Art des Planes:

Lageplan zum Umwidmungsantrag

VPG-Nummer: 11b/2023

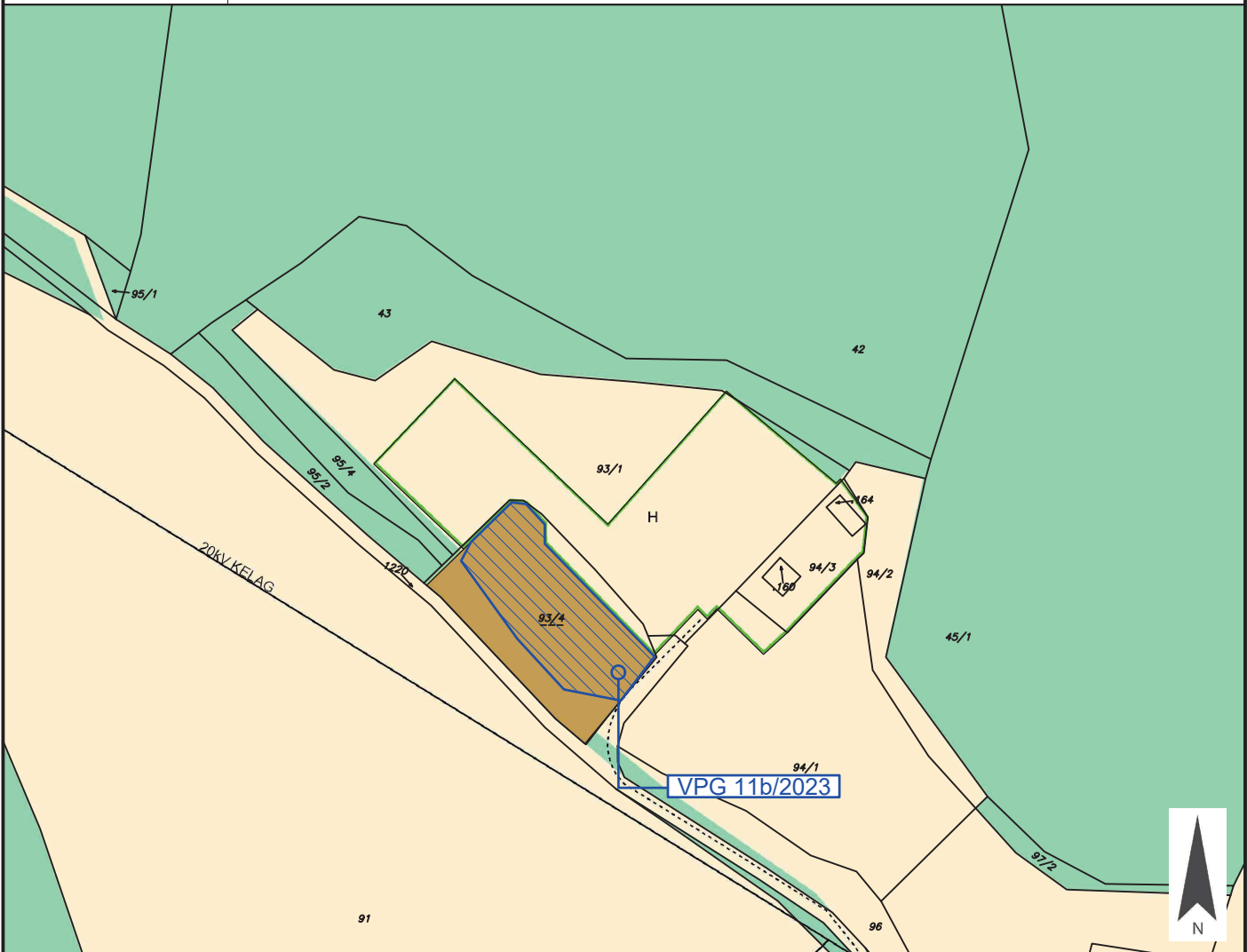
Ergänzende
Informationen:

Grundstück Nr.: Teilfläche: 93/4 (ca. 1.567 m²)

Katastralgemeinde: Kraig (74513)

Maßstab: 1:2000

Stand: 22.09.2023



Widmungsänderung von: Bauland - Dorfgebiet

Widmungsänderung in: Bauland - Sondergebiet - Bauhof

Flächenausmaß: ca. 1.567 m²

Kundmachung: vom _____ bis _____

Gemeinderatsbeschluss in der
Sitzung vom: _____
Zahl: _____



Gemeinde
Frauenstein

Europastraße 8, 9524 Villach
Telefon: 04242 23323
E-Mail: office@l-w-k.at
www.l-w-k.at



Art des Planes:

Lageplan zum Umwidmungsantrag

VPG-Nummer: 11c/2023

Ergänzende
Informationen:

Grundstück Nr.: Teilfläche: 93/4 (ca. 235 m²)

Katastralgemeinde: Kraig (74513)

Maßstab: 1:2000

Stand: 22.09.2023



Widmungsänderung von: Grünland - Hofstelle eines land- und forstwirtschaftlichen Betriebes

Widmungsänderung in: Bauland - Sondergebiet - Bauhof

Flächenausmaß: ca. 235 m²

Kundmachung: vom _____ bis _____

Gemeinderatsbeschluss in der
Sitzung vom: _____
Zahl: _____



Gemeinde
Frauenstein

Europastraße 8, 9524 Villach
Telefon: 04242 23323
E-Mail: office@l-w-k.at
www.l-w-k.at



Art des Planes:

Lageplan zum Umwidmungsantrag

VPG-Nummer: 11d/2023

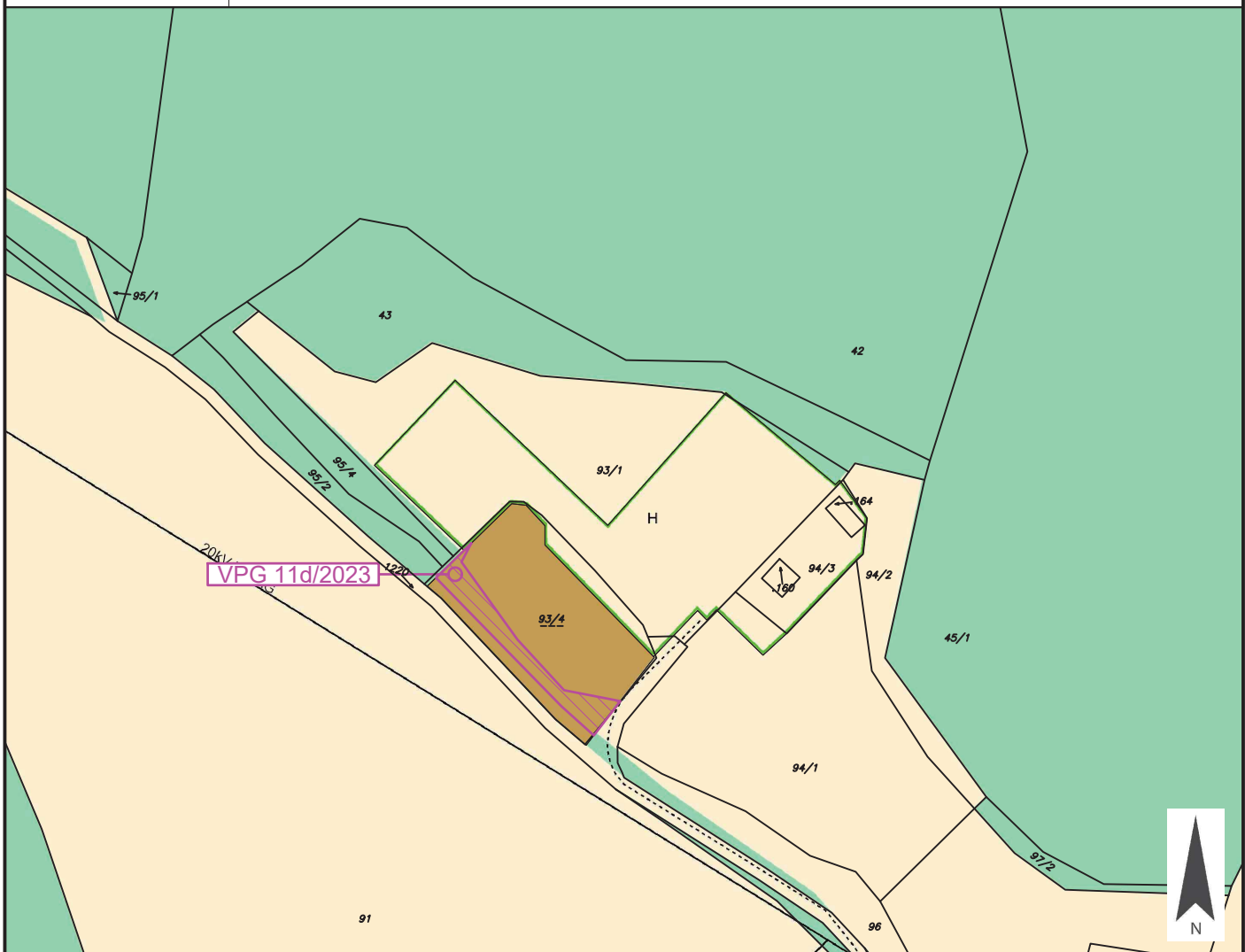
Ergänzende
Informationen:

Grundstück Nr.: Teilfläche: 93/4 (ca. 429 m²)

Katastralgemeinde: Kraig (74513)

Maßstab: 1:2000

Stand: 22.09.2023



Widmungsänderung von: Bauland - Dorfgebiet

Widmungsänderung in: Grünland - Lagerplatz

Flächenausmaß: ca. 429 m²

Kundmachung: vom _____ bis _____

Gemeinderatsbeschluss in der
Sitzung vom: _____
Zahl: _____



Gemeinde
Frauenstein

Europastraße 8, 9524 Villach
Telefon: 04242 23323
E-Mail: office@l-w-k.at
www.l-w-k.at



Art des Planes: Lageplan zum Umwidmungsantrag

VPG-Nummer: 11e/2023

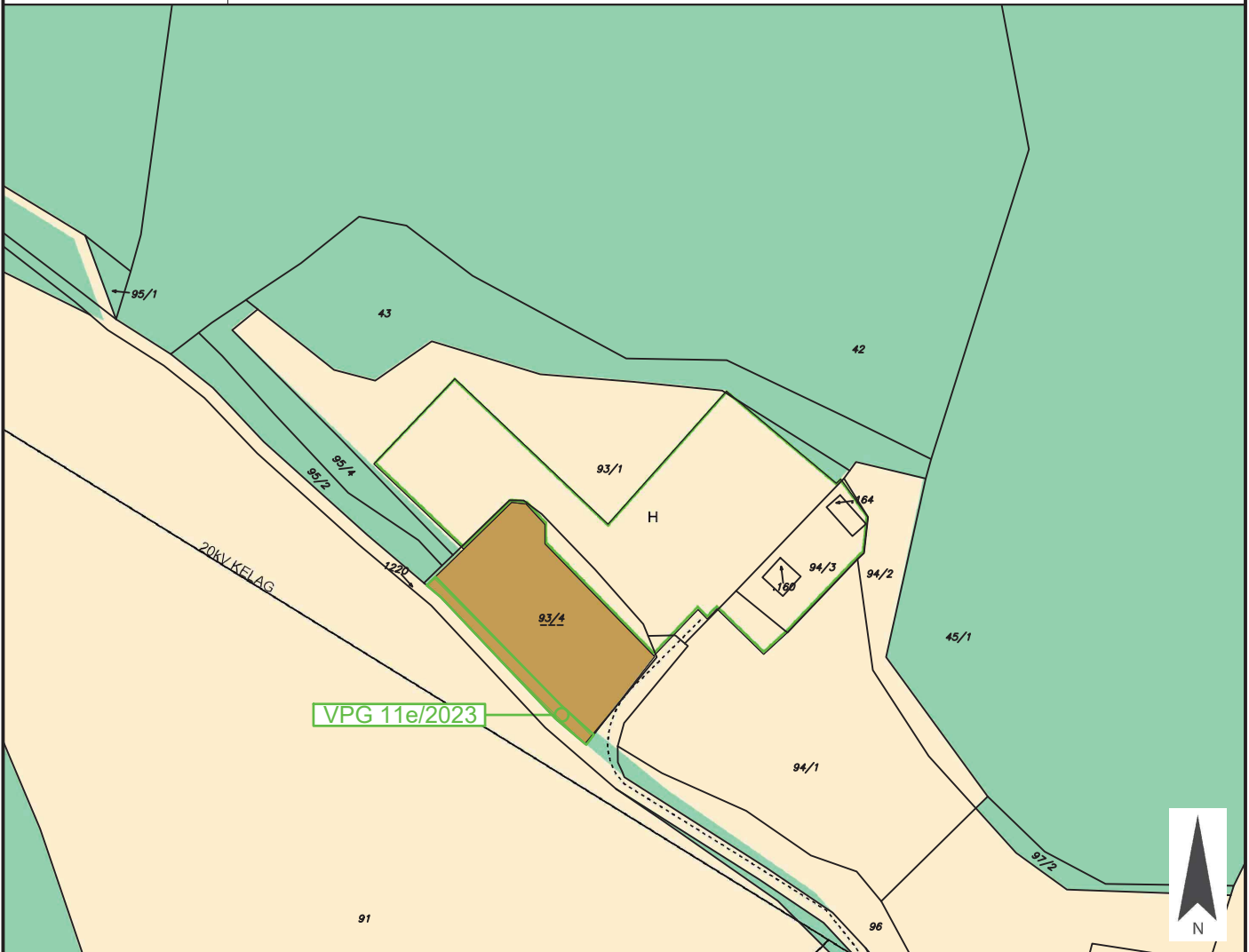
Ergänzende
Informationen:

Grundstück Nr.: Teilfläche: 93/4 (ca. 241 m²)

Katastralgemeinde: Kraig (74513)

Maßstab: 1:2000

Stand: 22.09.2023



Widmungsänderung von: Bauland - Dorfgebiet

Widmungsänderung in: Grünland - Für die Land- und Forstwirtschaft bestimmte Fläche, Ödland

Flächenausmaß: ca. 241 m²

Kundmachung: vom _____ bis _____

Gemeinderatsbeschluss in der
Sitzung vom: _____
Zahl: _____



Gemeinde
Frauenstein

Europastraße 8, 9524 Villach
Telefon: 04242 23323
E-Mail: office@l-w-k.at
www.l-w-k.at



Art des Planes:

Lageplan zum Umwidmungsantrag

VPG-Nummer: 12/2023

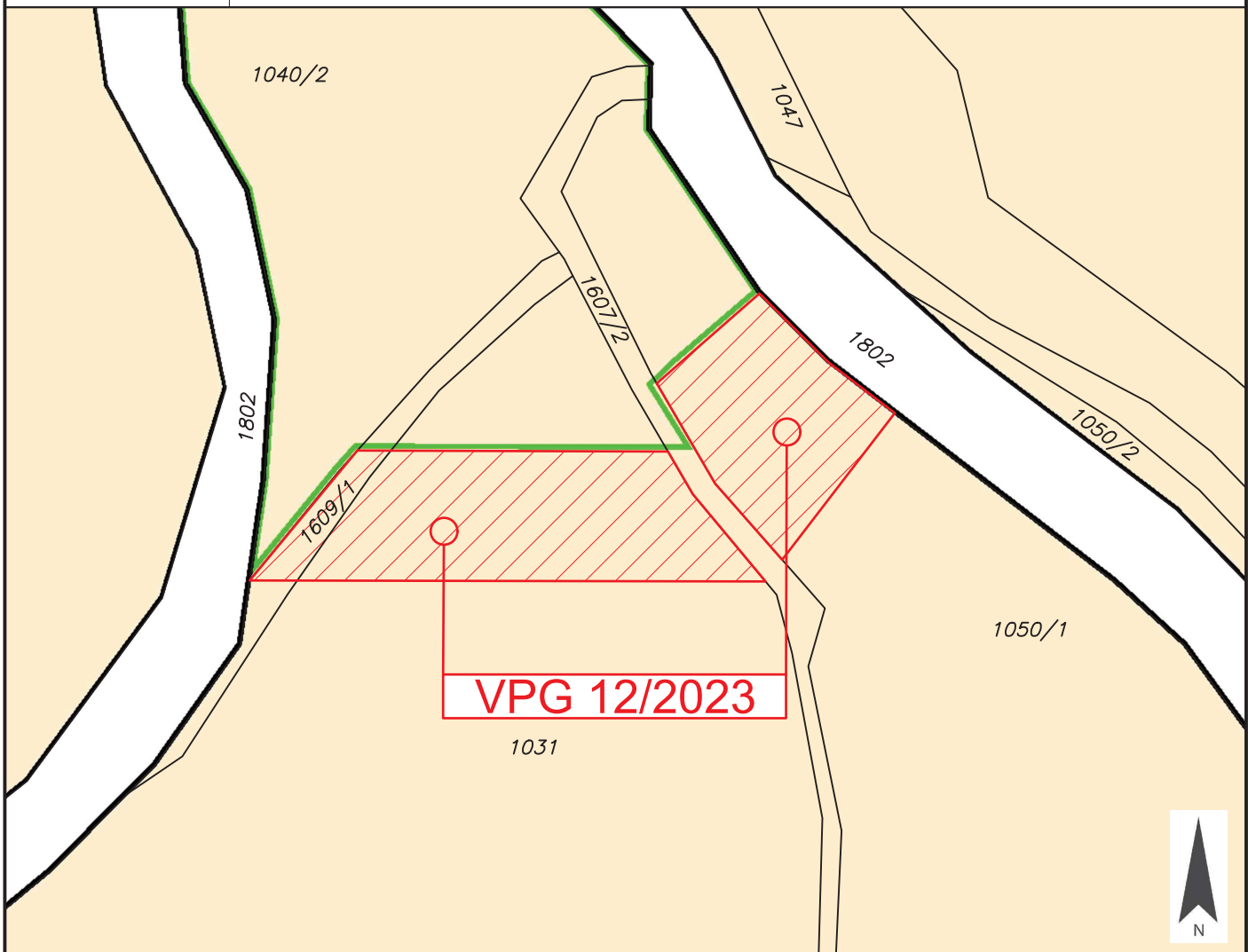
Ergänzende
Informationen:

Grundstück Nr.: Teilflächen: 1031 (ca. 1.068 m²), 1050/1 (ca. 710 m²), 1609/1 (ca. 114 m²)

Katastralgemeinde: Steinbichl (74532)

Maßstab: 1:1000

Stand: 15.09.2023
DKM 04/2023



Widmungsänderung von: Grünland - Für die Land- und Forstwirtschaft bestimmte Fläche, Ödland

Widmungsänderung in: Grünland - Hofstelle eines land- und forstwirtschaftlichen Betriebes

Flächenausmaß: ca. 1.892 m²

Kundmachung: vom _____ bis _____

Gemeinderatsbeschluss in der
Sitzung vom: _____
Zahl: _____



Gemeinde
Frauenstein

Europastraße 8, 9524 Villach
Telefon: 04242 23323
E-Mail: office@l-w-k.at
www.l-w-k.at



Art des Planes: Lageplan zum Umwidmungsantrag

VPG-Nummer: 13/2023

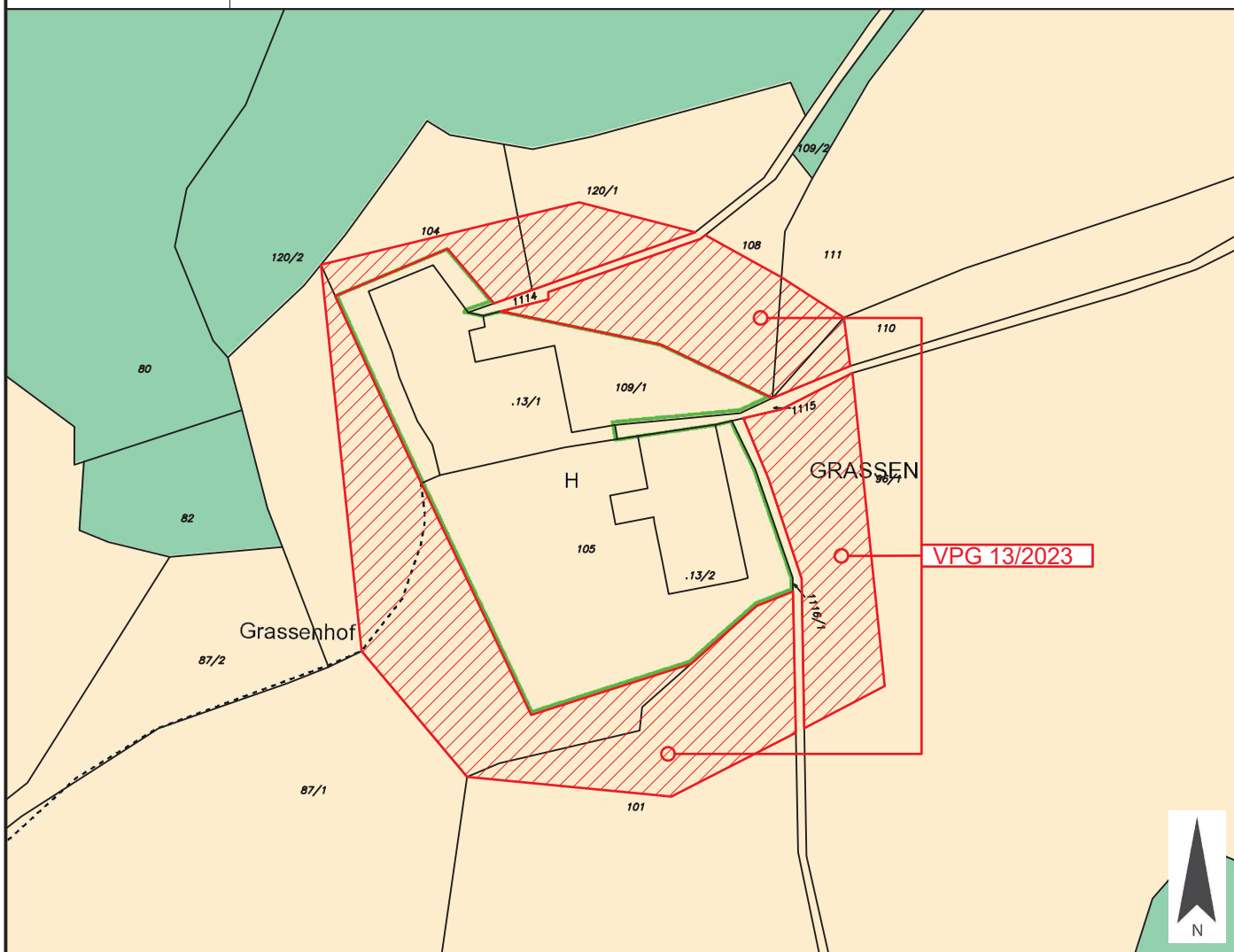
Ergänzende
Informationen:

Grundstück Nr.: Teilflächen: 96/1 (ca. 2.389 m²), 101 (ca. 2.287 m²), 104 (ca. 684 m²), 105 (ca. 4.034 m²), 108 (ca. 1.910 m²), 110 (ca. 177 m²), 111 (ca. 352 m²), 120/1 (ca. 723 m²)

Katastralgemeinde: Obermühlbach (74519)

Maßstab: 1:2000

Stand: 20.09.2023



Widmungsänderung von: Grünland - Für die Land- und Forstwirtschaft bestimmte Fläche, Ödland

Widmungsänderung in: Grünland - Hofstelle eines land- und forstwirtschaftlichen Betriebes

Flächenausmaß: ca. 12.556 m²

Kundmachung: vom _____ bis _____

Gemeinderatsbeschluss in der
Sitzung vom: _____
Zahl: _____

