
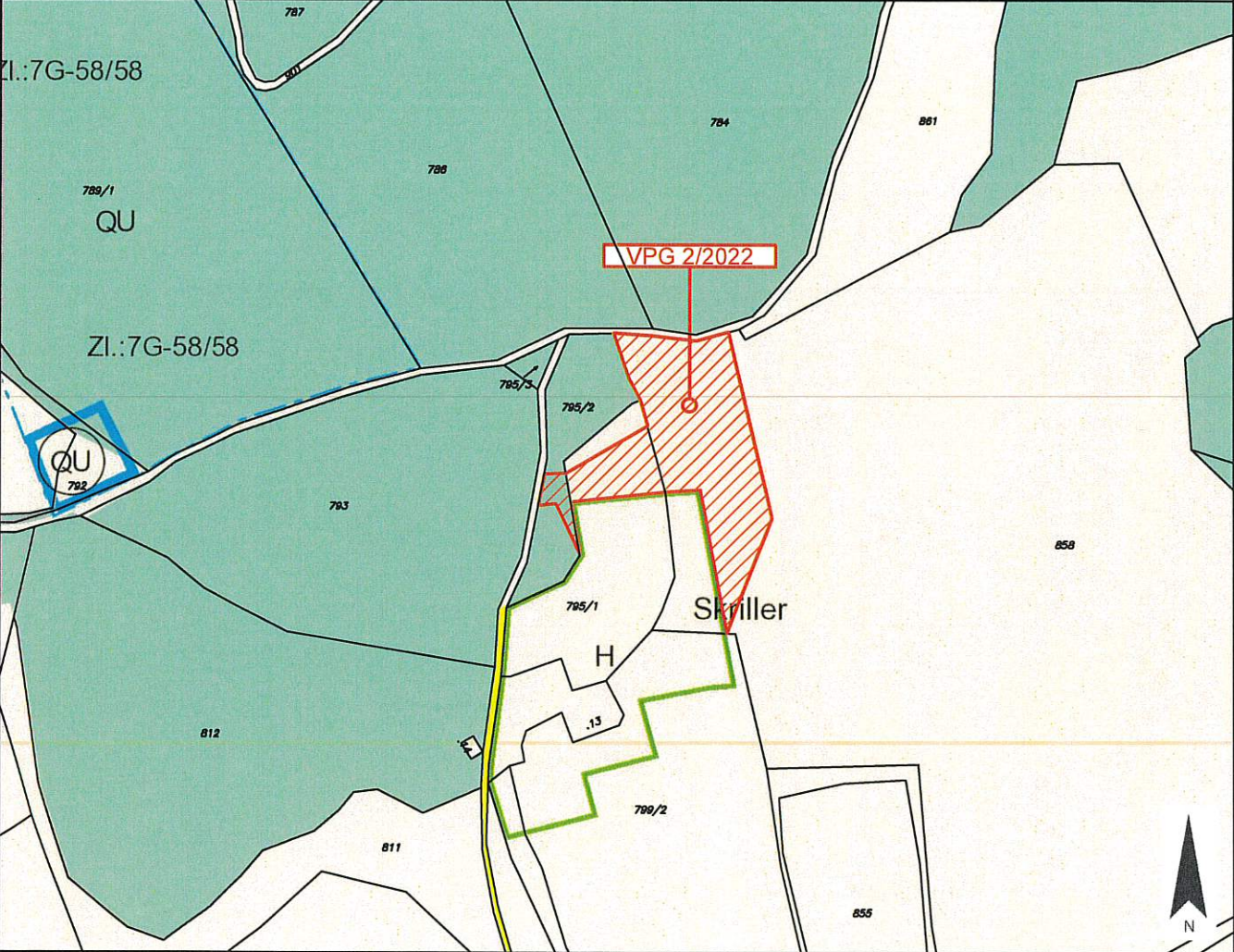



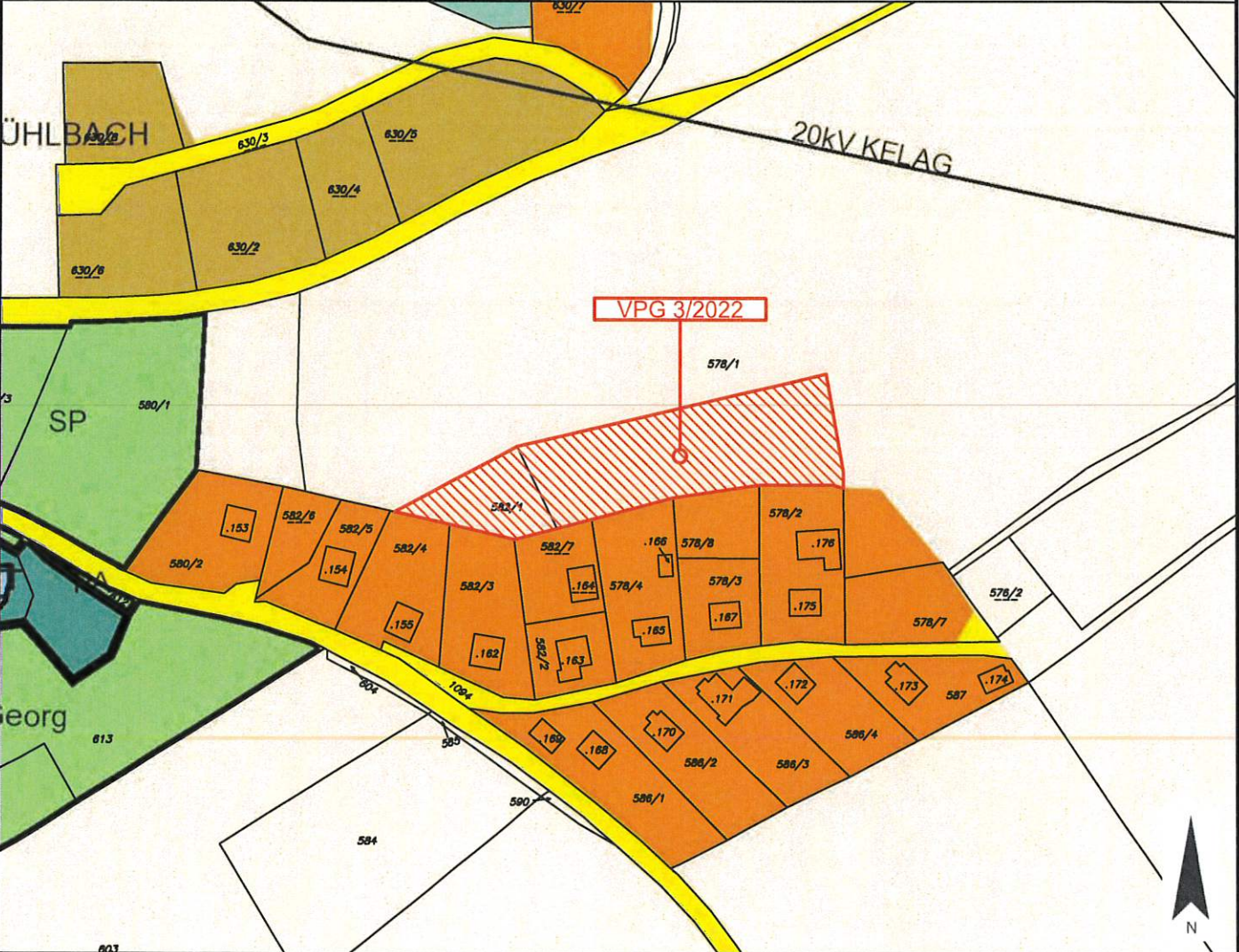



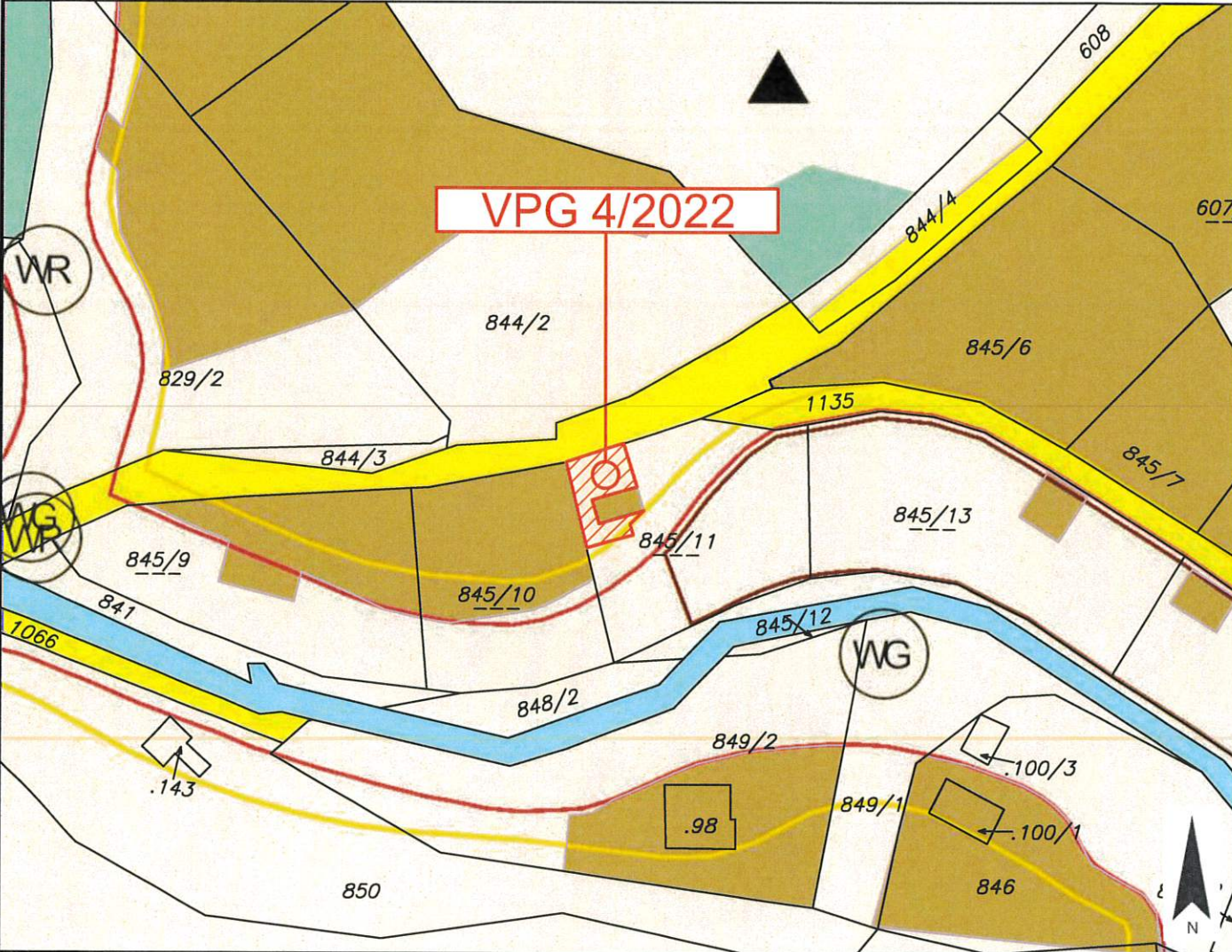



	Gemeinde Frauenstein	Europastraße 8, 9524 Villach Telefon: 04242 23323 E-Mail: office@l-w-k.at www.l-w-k.at	
Art des Planes:	Lageplan zum Umwidmungsantrag	VPG-Nummer: 2/2022	
Ergänzende Informationen:	Grundstück Nr.: Teilflächen: 795/1 (ca. 400 m <sup>2</sup> ), 795/2 (ca. 110 m <sup>2</sup> ), 858 (ca. 1.940 m <sup>2</sup> )	Stand: 14.09.2023	
	Katastralgemeinde: Grasdorf (74510)		
	Maßstab: 1:2000		
			
Widmungsänderung von:	Grünland - Für die Land- und Forstwirtschaft bestimmte Fläche, Ödland		
Widmungsänderung in:	Grünland - Hofstelle eines land- und forstwirtschaftlichen Betriebes		
Flächenausmaß:	ca. 2.450 m <sup>2</sup>		
Kundmachung:	vom <u>20.09.23</u>		bis <u>18.10.23</u>
Gemeinderatsbeschluss in der Sitzung vom: <u>23.10.23</u> Zahl: <u>004-3/2023</u>	 Genehmigungsvermerk: <i>[Signature]</i>		

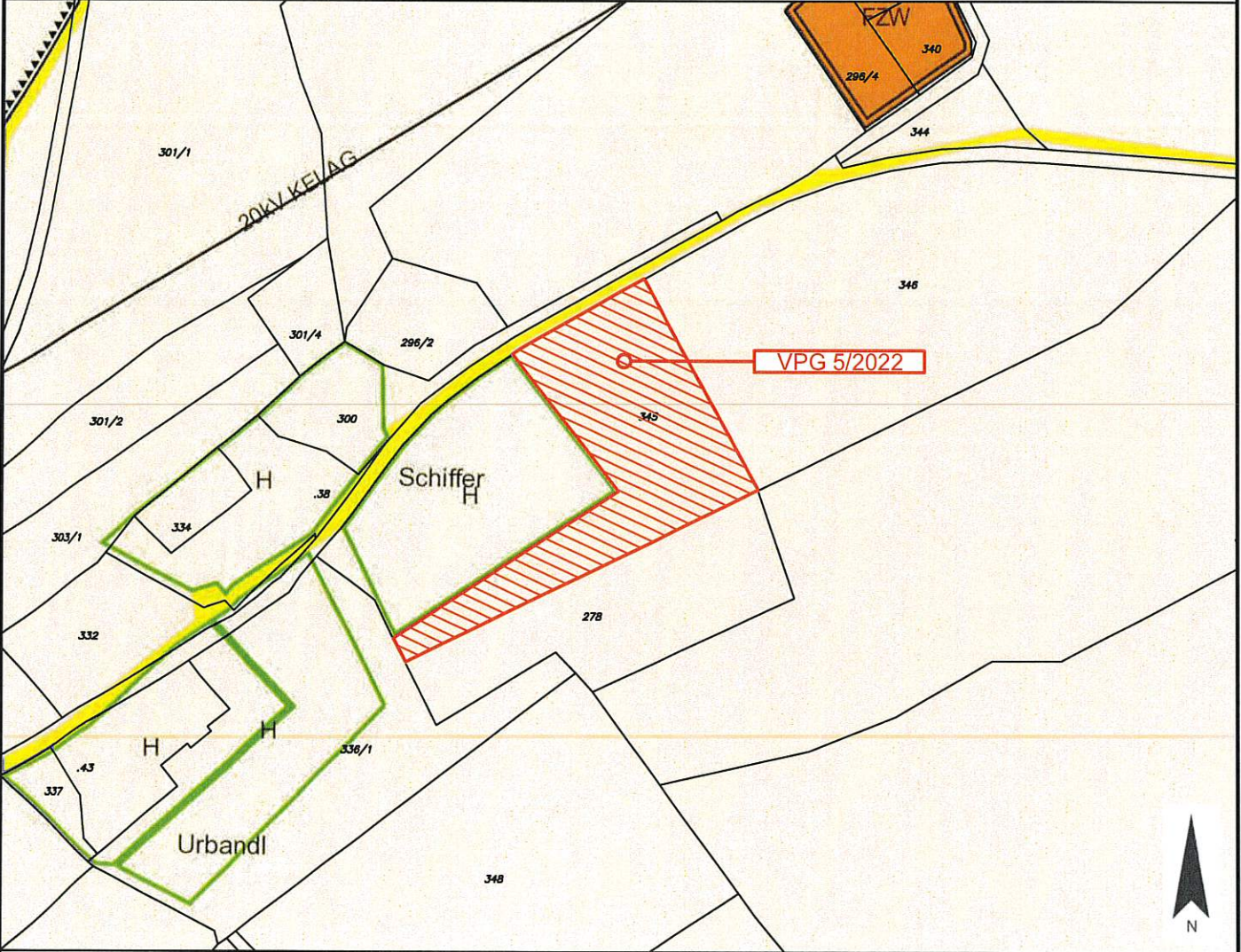
	Gemeinde Frauenstein	Europastraße 8, 9524 Villach Telefon: 04242 23323 E-Mail: office@l-w-k.at www.l-w-k.at	
Art des Planes: Lageplan zum Umwidmungsantrag		VPG-Nummer: 3/2022	
Ergänzende Informationen:		Grundstück Nr.: 582/1 (670 m <sup>2</sup> ) Teilfläche: 578/1 (ca. 2.497 m <sup>2</sup> ) Katastralgemeinde: Obermühlbach (74519) Maßstab: 1:2000	
			
Widmungsänderung von:		Grünland - Für die Land- und Forstwirtschaft bestimmte Fläche, Ödland	
Widmungsänderung in:		Grünland - Garten	
Flächenausmaß:		ca. 3.167 m <sup>2</sup>	
Kundmachung:		vom <u>20.09.23</u> bis <u>18.10.23</u>	
Gemeinderatsbeschluss in der Sitzung vom: <u>23.10.23</u> Zahl: <u>004-3/2023</u>		Genehmigungsvermerk:  	

	Gemeinde Frauenstein	Europastraße 8, 9524 Villach Telefon: 04242 23323 E-Mail: office@l-w-k.at www.l-w-k.at	
Art des Planes: Lageplan zum Umwidmungsantrag		VPG-Nummer: 4/2022	
Ergänzende Informationen:		Grundstück Nr.: Teilfläche: 845/11 (ca. 94 m <sup>2</sup> ) Katastralgemeinde: Obermühlbach (74519) Maßstab: 1:1000	
			
Widmungsänderung von:		Grünland - Für die Land- und Forstwirtschaft bestimmte Fläche, Ödland	
Widmungsänderung in:		Bauland - Dorfgebiet	
Flächenausmaß:		ca. 94 m <sup>2</sup>	
Kundmachung:		vom <u>20.09.23</u> bis <u>20.09.23</u>	
Gemeinderatsbeschluss in der Sitzung vom: <u>23.10.23</u> Zahl: <u>004-3/2023</u> 		Genehmigungsvermerk:	


	Gemeinde Frauenstein	Europastraße 8, 9524 Villach Telefon: 04242 23323 E-Mail: office@l-w-k.at www.l-w-k.at	
---	-------------------------	---	---

Art des Planes:	Lageplan zum Umwidmungsantrag	VPG-Nummer: 5/2022
-----------------	-------------------------------	--------------------

Ergänzende Informationen:	Grundstück Nr.:      Teilfläche: 345 (ca. 3.853 m <sup>2</sup> )	
	Katastralgemeinde:    Obermühlbach (74519)	
	Maßstab:                    1:2000	Stand: 02.11.2022



Widmungsänderung von:	Grünland - Für die Land- und Forstwirtschaft bestimmte Fläche, Ödland	
Widmungsänderung in:	Grünland - Hofstelle eines land- und forstwirtschaftlichen Betriebes	
Flächenausmaß:	ca. 3.853 m <sup>2</sup>	
Kundmachung:	vom <u>20.09.23</u>	bis <u>18.10.23</u>

Gemeinderatsbeschluss in der Sitzung vom: <u>23.10.23</u> Zahl: <u>004-3/2023</u> 	Genehmigungsvermerk:
---	----------------------



Gemeinde  
Frauenstein

Europastraße 8, 9524 Villach  
Telefon: 04242 23323  
E-Mail: office@l-w-k.at  
www.l-w-k.at



Art des Planes: Lageplan zum Umwidmungsantrag

VPG-Nummer: 6a/2022

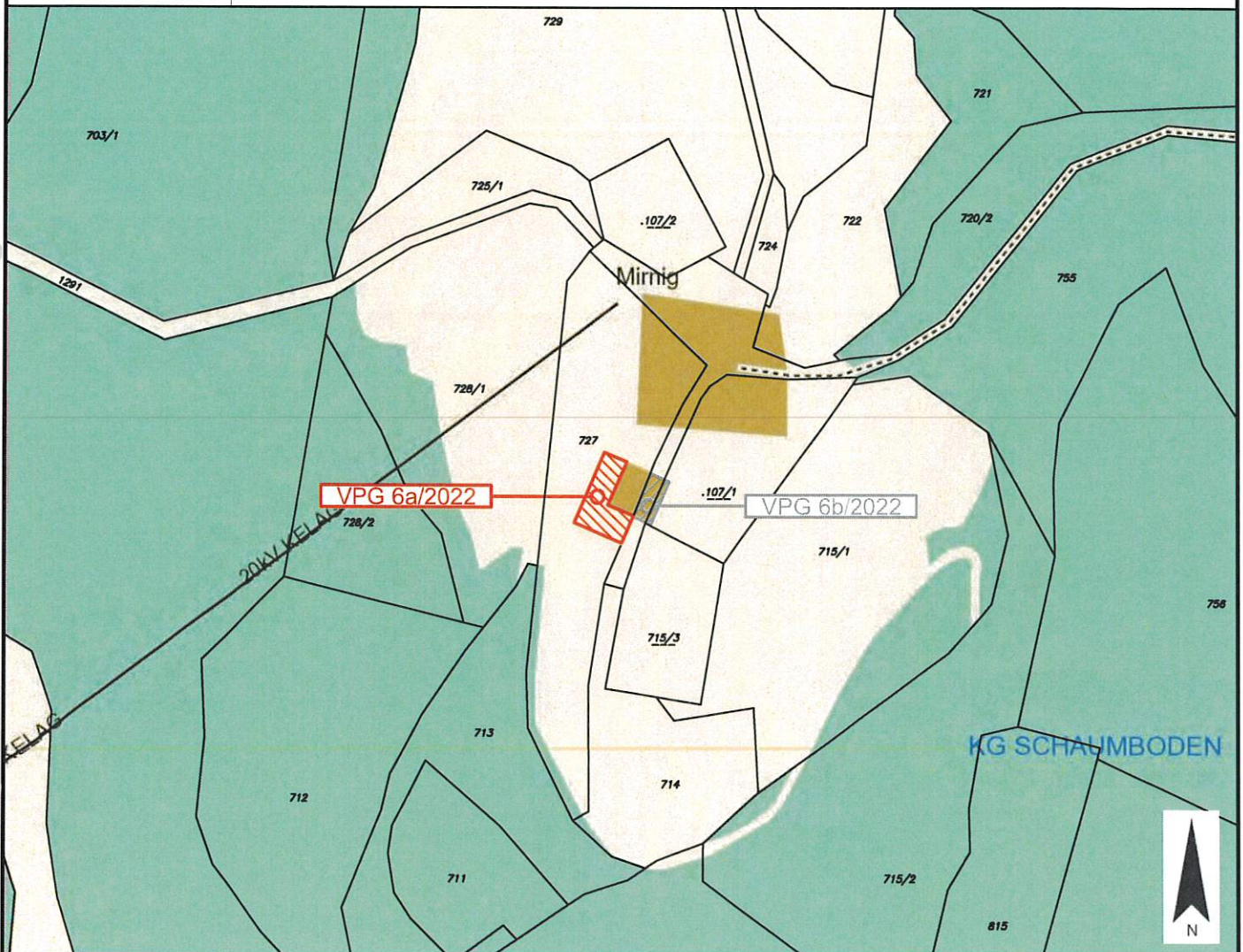
Ergänzende  
Informationen:

Grundstück Nr.: Teilfläche: 727 (ca. 239 m<sup>2</sup>)

Katastralgemeinde: Schaumboden (74529)

Maßstab: 1:2000

Stand: 02.11.2022



Widmungsänderung von: Grünland - Für die Land- und Forstwirtschaft bestimmte Fläche, Ödland

Widmungsänderung in: Bauland - Dorfgebiet

Flächenausmaß: ca. 239 m<sup>2</sup>

Kundmachung: vom 20.09.23 bis 18.10.23

Gemeinderatsbeschluss in der

Sitzung vom: 23.10.23

Zahl: 004-3/2023



Genehmigungsvermerk:



Gemeinde  
Frauenstein

Europastraße 8, 9524 Villach  
Telefon: 04242 23323  
E-Mail: office@l-w-k.at  
www.l-w-k.at



Art des Planes: Lageplan zum Umwidmungsantrag

VPG-Nummer: 6b/2022

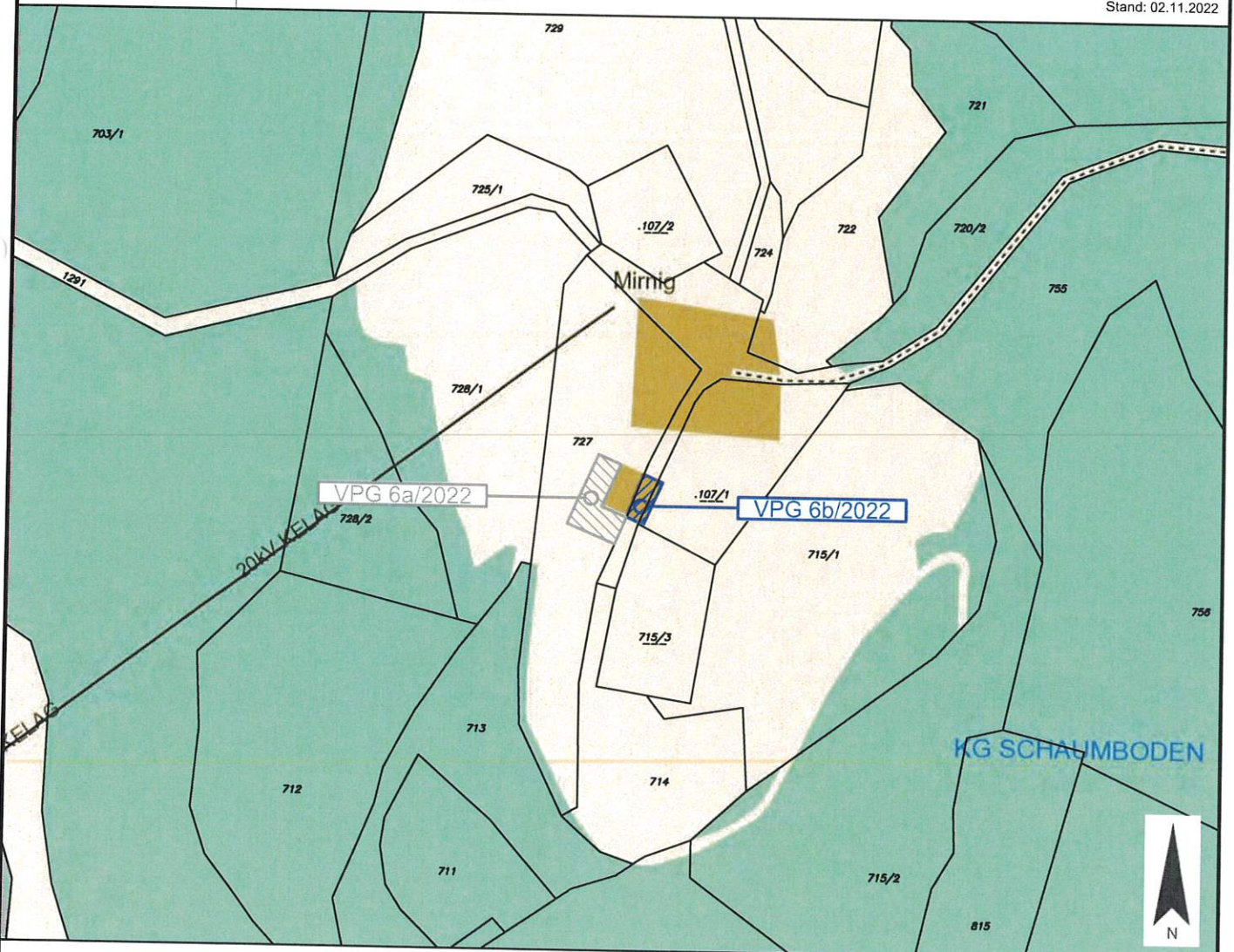
Ergänzende  
Informationen:

Grundstück Nr.: Teilflächen: .107/1 (ca. 23 m<sup>2</sup>), 1288/1 (ca. 62 m<sup>2</sup>)

Katastralgemeinde: Schaumboden (74529)

Maßstab: 1:2000

Stand: 02.11.2022



Widmungsänderung von: Bauland - Dorfgebiet

Widmungsänderung in: Grünland - Für die Land- und Forstwirtschaft bestimmte Fläche, Ödland

Flächenausmaß: ca. 85 m<sup>2</sup>

Kundmachung: vom 20.09.23 bis 18.10.23

Gemeinderatsbeschluss in der  
Sitzung vom: 23.10.23  
Zahl: 004-3/2023



Genehmigungsvermerk:

