





Anlage 1 Blatt 1/7	Stadtgemeinde Sankt Veit an der Glan	Europastraße 8, 9524 Villach Telefon: 04242 23323 E-Mail: office@l-w-k.at www.l-w-k.at	
-----------------------	---	---	---

Art des Planes: Flächenwidmung Bestand	Maßstab: 1:2000	Stand: 30.06.2025
--	-----------------	-------------------




**Legende:**

-  Grünland - Für die Land- und Forstwirtschaft bestimmte Fläche, Ödland
-  Bauland - Gewerbegebiet - Anschließungsgebiet





N


Anlage 1 Blatt 2/7	Stadtgemeinde Sankt Veit an der Glan	Europastraße 8, 9524 Villach Telefon: 04242 23323 E-Mail: office@l-w-k.at www.l-w-k.at	
-----------------------	---	---	---

Art des Planes: Flächenwidmung Planung	Maßstab: 1:2000	Stand: 30.06.2025
--	-----------------	-------------------


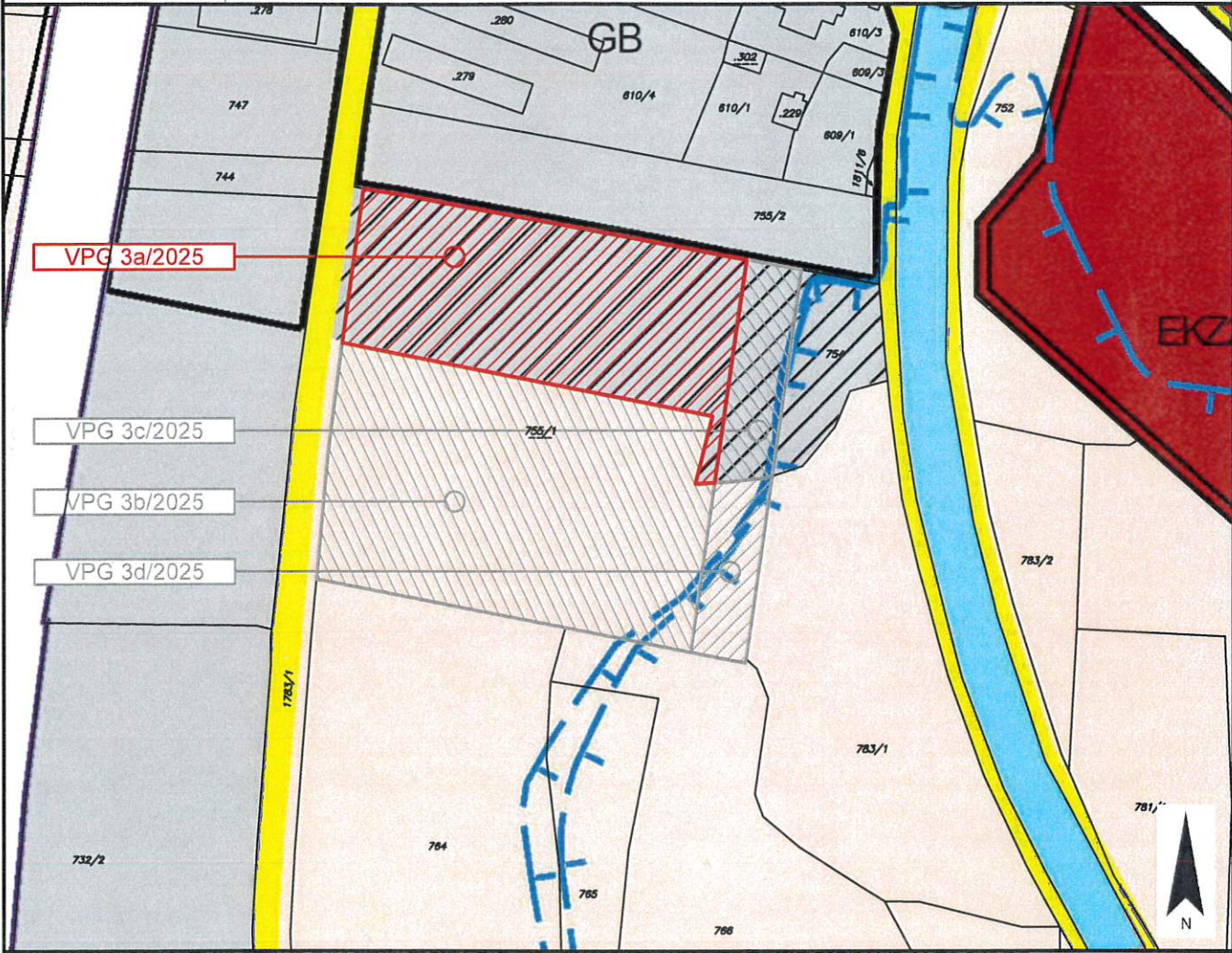


**Legende:**

-  Bauland - Gewerbegebiet
-  Grünland - Schutzstreifen als Immissionsschutz



N

Anlage 1 Blatt 3/7	Stadtgemeinde Sankt Veit an der Glan	Europastraße 8, 9524 Villach Telefon: 04242 23323 E-Mail: office@l-w-k.at www.l-w-k.at	
Art des Planes: Lageplan zum Umwidmungsantrag		VPG-Nummer: 3a/2025	
Ergänzende Informationen:		Grundstück Nr.:      Teilfläche: 755/1 (ca. 5.643 m <sup>2</sup> )	
		Katastralgemeinde:      St. Donat (74526)	
		Maßstab:                      1:2000 <span style="float: right;">Stand: 30.06.2025</span>	
			
Widmungsänderung von:		Bauland - Gewerbegebiet - Aufschließungsgebiet	
Widmungsänderung in:		Bauland - Gewerbegebiet	
Flächenausmaß:		ca. 5.643 m <sup>2</sup>	
Kundmachung:		vom <i>15.07.2025</i> bis <i>12.08.2025</i>	
Gemeinderatsbeschluss in der Sitzung vom: - <i>19.12.2025</i> Zahl: -		Genehmigungsvermerk:	





Anlage 1 Blatt 5/7	Stadtgemeinde Sankt Veit an der Glan	Europastraße 8, 9524 Villach Telefon: 04242 23323 E-Mail: office@l-w-k.at www.l-w-k.at
Art des Planes:	Lageplan zum Umwidmungsantrag	VPG-Nummer: 3c/2025
Ergänzende Informationen:	Grundstück Nr.:      Teilfläche: 755/1 (ca. 1.091 m <sup>2</sup> )	Stand: 30.06.2025
	Katastralgemeinde:      St. Donat (74526)	
	Maßstab:                      1:2000	
Widmungsänderung von:	Bauland - Gewerbegebiet - Aufschließungsgebiet	
Widmungsänderung in:	Grünland - Schutzstreifen als Immissionsschutz	
Flächenausmaß:	ca. 1.091 m <sup>2</sup>	
Kundmachung:	vom <i>15.07.2025</i> bis <i>12.08.2025</i>	
Gemeinderatsbeschluss in der Sitzung vom:      - <i>19.12.2025</i> Zahl:                      -	Genehmigungsvermerk:	



Anlage 1  
Blatt 7/7

Stadtgemeinde  
Sankt Veit an der Glan

Europastraße 8, 9524 Villach  
Telefon: 04242 23323  
E-Mail: office@l-w-k.at  
www.l-w-k.at



Art des Planes: Ortho

Maßstab: 1:2000

Stand: 30.06.2025

