

Art des Planes: Lageplan zum Umwidmungsantrag

VPG-Nummer: 10a/2023

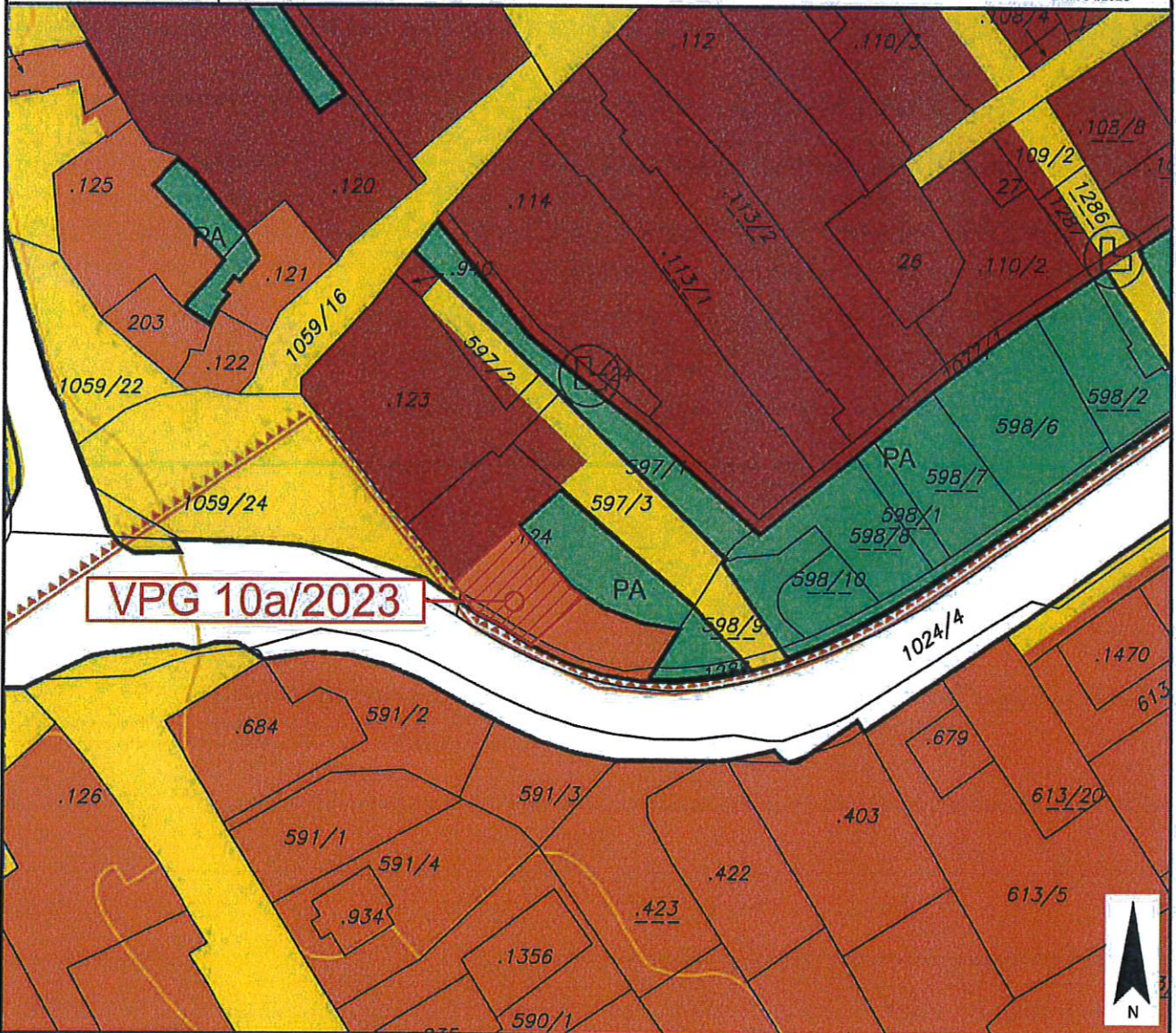
Ergänzende  
Informationen:

Grundstück Nr.: Teilflächen: .124 (ca. 173 m<sup>2</sup>), 1288 (ca. 16 m<sup>2</sup>)

Katastralgemeinde: St. Veit an der Glan (74528)

Maßstab: 1:1000

Stand: 05.12.2023  
DKM 04/2023



Widmungsänderung von: Bauland - Wohngebiet

Widmungsänderung in: Bauland - Geschäftsgebiet

Flächenausmaß: ca. 189 m<sup>2</sup>

Kundmachung: vom 27.12.2023 bis 24.01.2024

Gemeinderatsbeschluss in der  
Sitzung vom: 29.02.2024  
Zahl: \_\_\_\_\_

Art des Planes: Lageplan zum Umwidmungsantrag

VPG-Nummer: 10b/2023

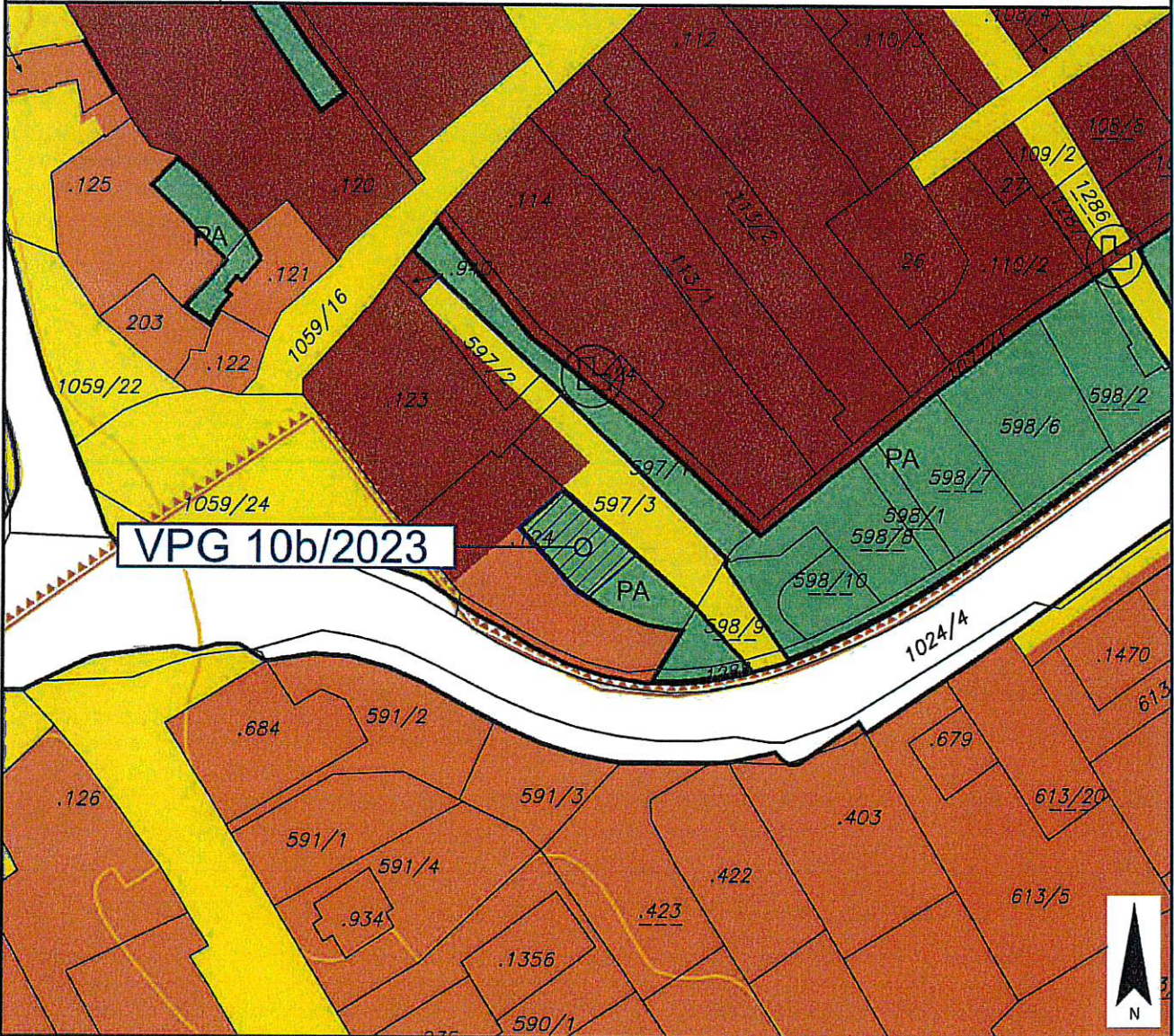
Ergänzende  
Informationen:

Grundstück Nr.: Teilfläche: .124 (ca. 154 m<sup>2</sup>)

Katastralgemeinde: St. Veit an der Glan (74528)

Maßstab: 1:1000

Stand: 05.12.2023  
DKM 04/2023



Widmungsänderung von: Grünland - Park

Widmungsänderung in: Bauland - Geschäftsgebiet

Flächenausmaß: ca. 154 m<sup>2</sup>

Kundmachung: vom 27.12.2023 bis 24.01.2024

Gemeinderatsbeschluss in der  
Sitzung vom: 29.02.2024  
Zahl: \_\_\_\_\_

Art des Planes: Lageplan zum Umwidmungsantrag

VPG-Nummer: 10c/2023

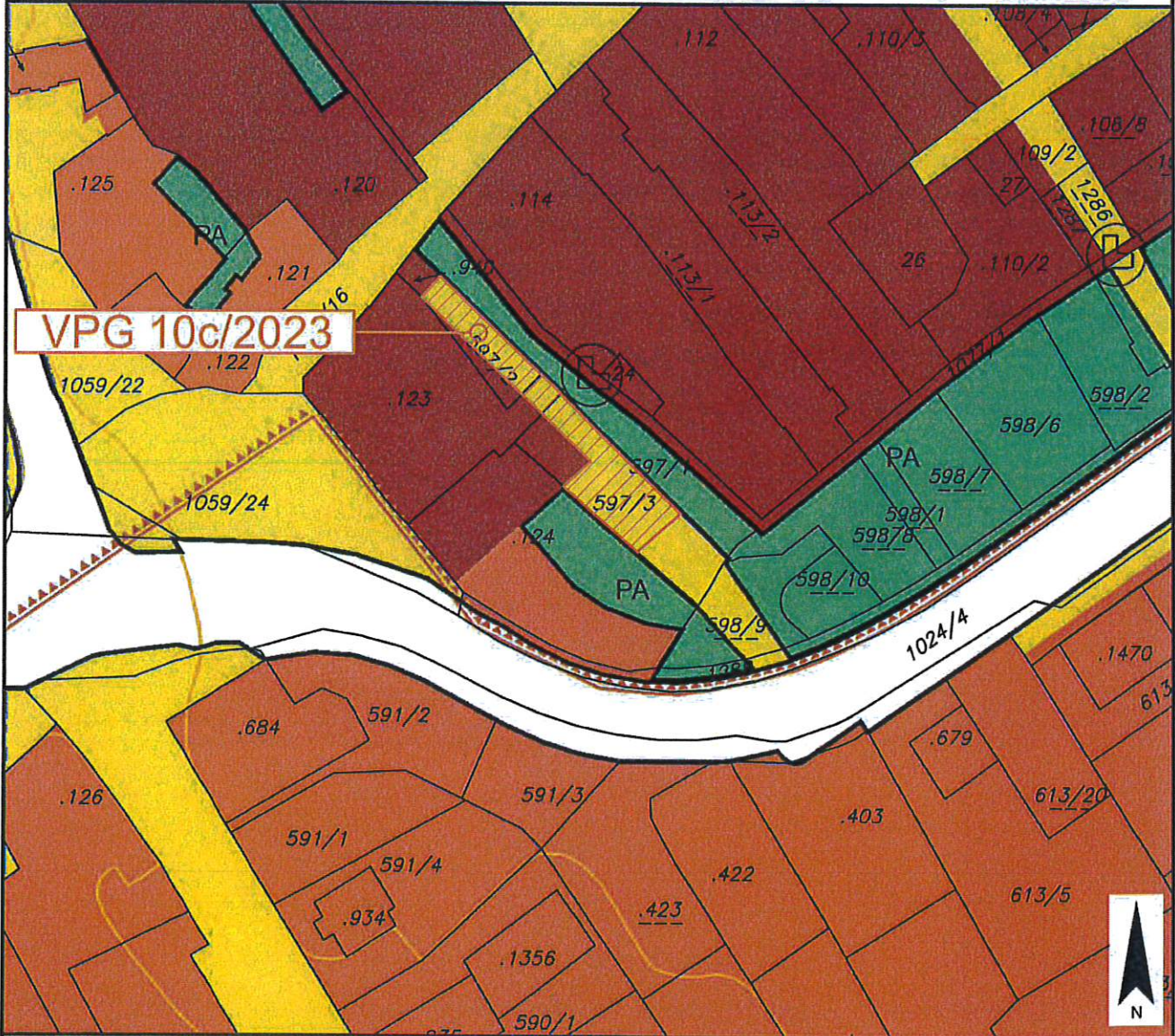
Ergänzende Informationen:

Grundstück Nr.: Teilflächen: .123 (ca. 18 m<sup>2</sup>), 597/2 (ca. 92 m<sup>2</sup>), 597/3 (ca. 186 m<sup>2</sup>)

Katastralgemeinde: St. Veit an der Glan (74528)

Maßstab: 1:1000

Stand: 05.12.2023  
DKM 04/2023



Widmungsänderung von: Verkehrsflächen - allgemeine Verkehrsfläche

Widmungsänderung in: Bauland - Geschäftsgebiet

Flächenausmaß: ca. 296 m<sup>2</sup>

Kundmachung: vom 27.12.2023 bis 24.01.2024

Gemeinderatsbeschluss in der  
Sitzung vom: 29.02.2024  
Zahl: \_\_\_\_\_

Art des Planes: Lageplan zum Umwidmungsantrag

VP-Nummer: 10d/2023

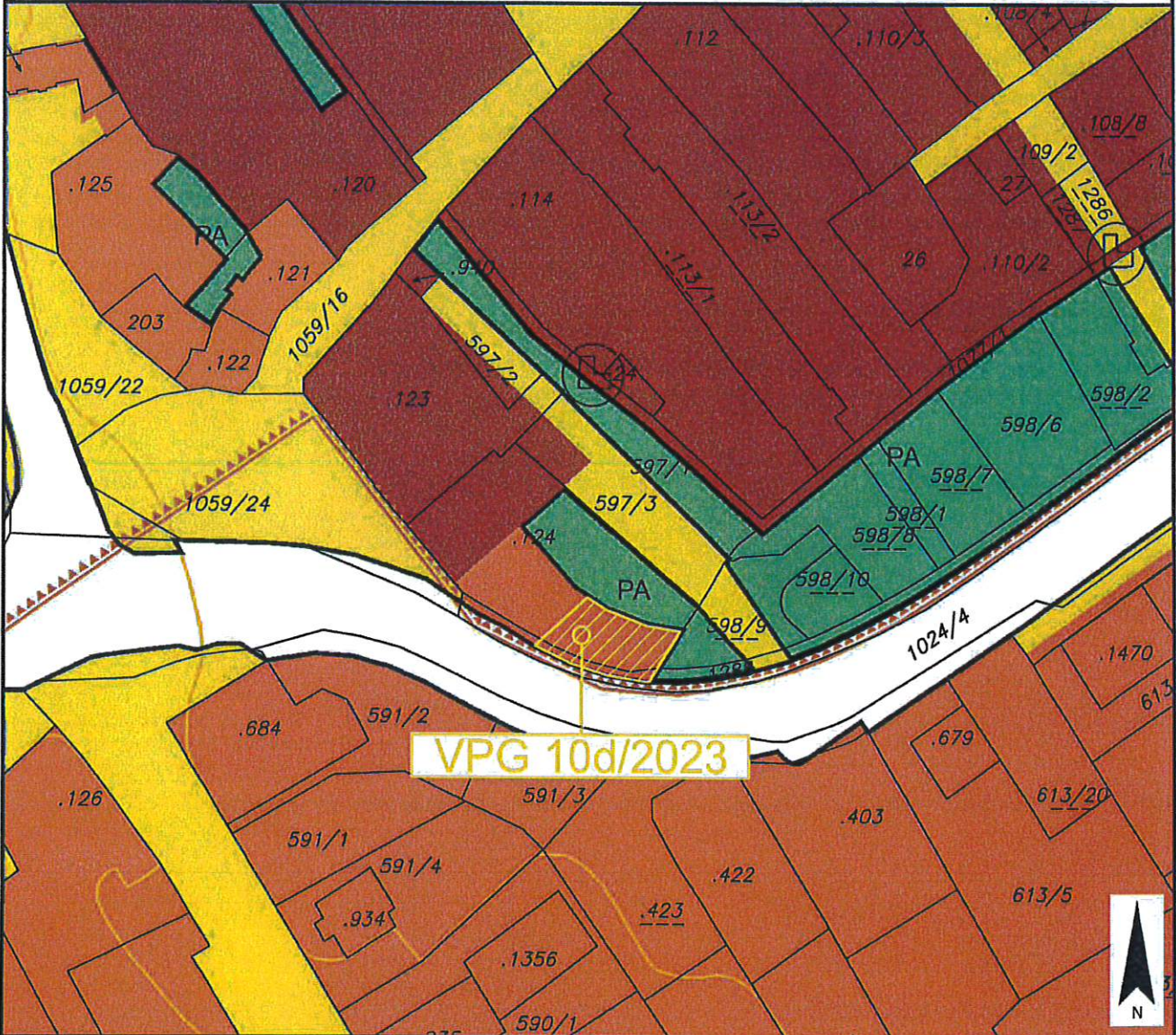
Ergänzende  
Informationen:

Grundstück Nr.: Teilflächen: .124 (ca. 134 m<sup>2</sup>), 1288 (ca. 25 m<sup>2</sup>)

Katastralgemeinde: St. Veit an der Glan (74528)

Maßstab: 1:1000

Stand: 05.12.2023  
DKM 04/2023



Widmungsänderung von: Bauland - Wohngebiet

Widmungsänderung in: Grünland - Parkplatz

Flächenausmaß: ca. 159 m<sup>2</sup>

Kundmachung: vom 27.12.2023 bis 24.01.2024

Gemeinderatsbeschluss in der  
Sitzung vom: 29.02.2024  
Zahl: \_\_\_\_\_

Art des Planes: Lageplan zum Umwidmungsantrag

VPG-Nummer: 10e/2023

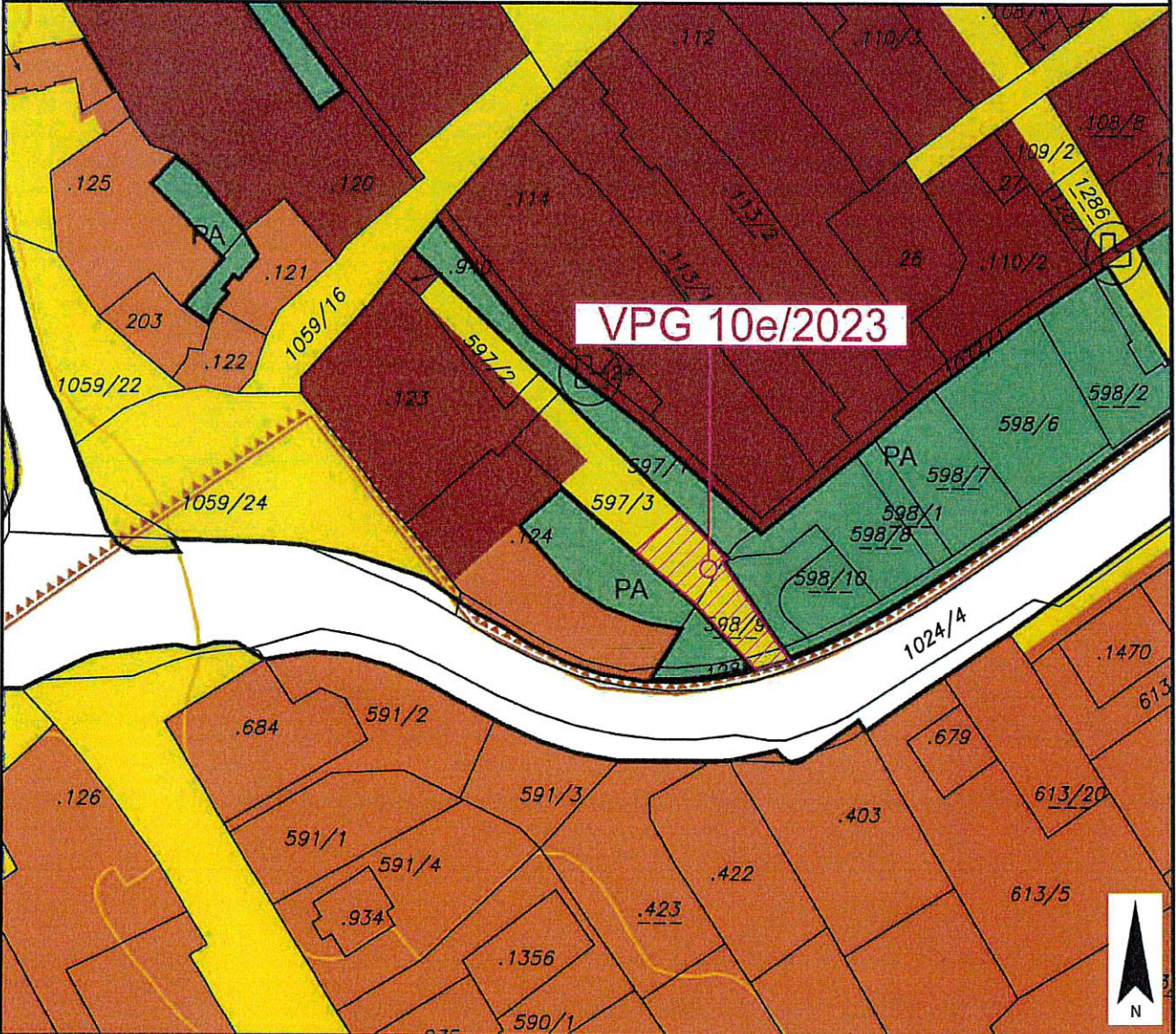
Ergänzende  
Informationen:

Grundstück Nr.: Teilflächen: 597/3 (ca. 95 m<sup>2</sup>), 598/9 (ca. 83 m<sup>2</sup>), 1288 (ca. 12 m<sup>2</sup>)

Katastralgemeinde: St. Veit an der Glan (74528)

Maßstab: 1:1000

Stand: 05.12.2023  
DKM 04/2023



Widmungsänderung von: Verkehrsflächen - allgemeine Verkehrsfläche

Widmungsänderung in: Grünland - Parkplatz

Flächenausmaß: ca. 190 m<sup>2</sup>

Kundmachung: vom 27.12.2023 bis 24.01.2024

Gemeinderatsbeschluss in der  
Sitzung vom: 29.02.2024

Zahl: \_\_\_\_\_

Art des Planes: Lageplan zum Umwidmungsantrag

VPG-Nummer: 10f/2023

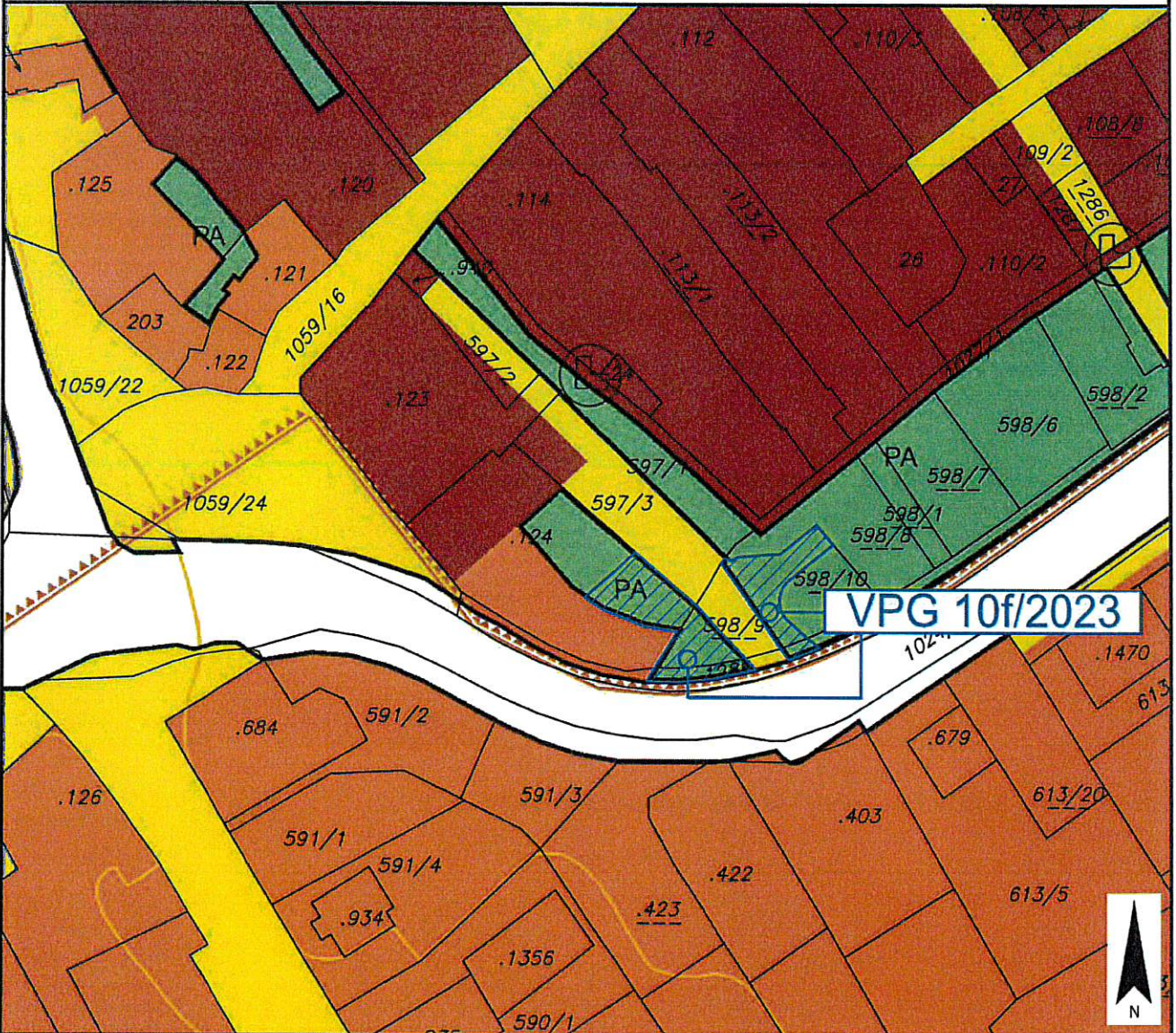
Ergänzende  
Informationen:

Grundstück Nr.: Teilflächen: .124 (ca. 111 m<sup>2</sup>), 598/9 (ca. 185 m<sup>2</sup>), 1288 (ca. 43 m<sup>2</sup>)

Katastralgemeinde: St. Veit an der Glan (74528)

Maßstab: 1:1000

Stand: 05.12.2023  
DKM 04/2023



Widmungsänderung von: Grünland - Park

Widmungsänderung in: Grünland - Parkplatz

Flächenausmaß: ca. 339 m<sup>2</sup>

Kundmachung: vom 27.12.2023 bis 24.01.2024

Gemeinderatsbeschluss in der  
Sitzung vom: 29.02.2024

Zahl: \_\_\_\_\_

Art des Planes: Lageplan zum Umwidmungsantrag

VPG-Nummer: 10/2023

Ergänzende  
Informationen:

Grundstück Nr.: Teilflächen

Katastralgemeinde: St. Veit (74528)

Maßstab: 1:1.000

Stand: 05.12.2023  
DKM 04/2023



Widmungsänderung von: \_\_\_\_\_

Widmungsänderung in: \_\_\_\_\_

Flächenausmaß: \_\_\_\_\_

Kundmachung: vom \_\_\_\_\_ bis \_\_\_\_\_

Gemeinderatsbeschluss in der  
Sitzung vom: \_\_\_\_\_  
Zahl: \_\_\_\_\_

Art des Planes: Gefahrenzonenplan

VPG-Nummer: 10/2023

Ergänzende  
Informationen:

Grundstück Nr.: Teilflächen

Katastralgemeinde: St. Veit (74528)

Maßstab: 1:1.000

Stand: 05.12.2023  
DKM 04/2023



Widmungsänderung von: \_\_\_\_\_

Widmungsänderung in: \_\_\_\_\_

Flächenausmaß: \_\_\_\_\_

Kundmachung: vom \_\_\_\_\_ bis \_\_\_\_\_

Gemeinderatsbeschluss in der  
Sitzung vom: \_\_\_\_\_  
Zahl: \_\_\_\_\_



Art des Planes: Ausschnitt aus dem  
Örtlichen Entwicklungskonzept

VP-Nummer: 10/2023

Ergänzende  
Informationen:

Beschluss Gemeinderat: 17.12.2014

Blattschnitt: A1

Maßstab: 1:5.000

Stand: 06.12.2023

