

Umwidmung Fall 06A/2022/C3

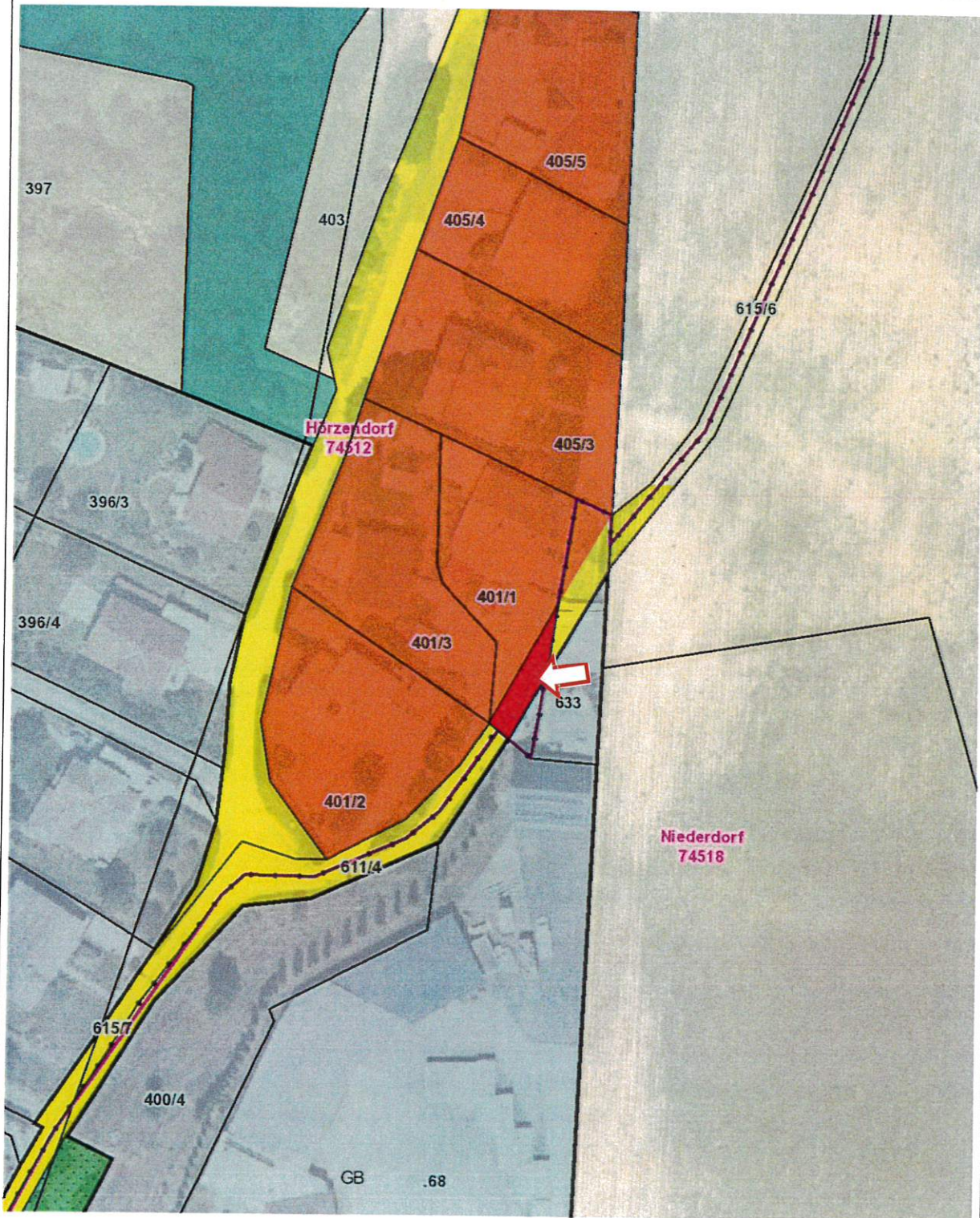
LAND  KÄRNTEN

KAGIS

Gemeinde: St. Veit an der Glan
Katastralgemeinde: 74512 Hörzendorf
Grundstücke: 401/1
Fläche [m²]: 74 m²
Von Widmung: Verkehrsfläche - allgemeine Verkehrsfläche
In Widmung: Bauland - Wohngebiet

Auflage
von: 12.07.2023 bis: 09.08.2023

Gemeinderatsbeschluss vom: 27.09.2023



Planausgabe: 04.10.2023 DKM-Stand: 10.2022 von: Ing. Johann Staudacher-Allmann

Maßstab: 1:1000

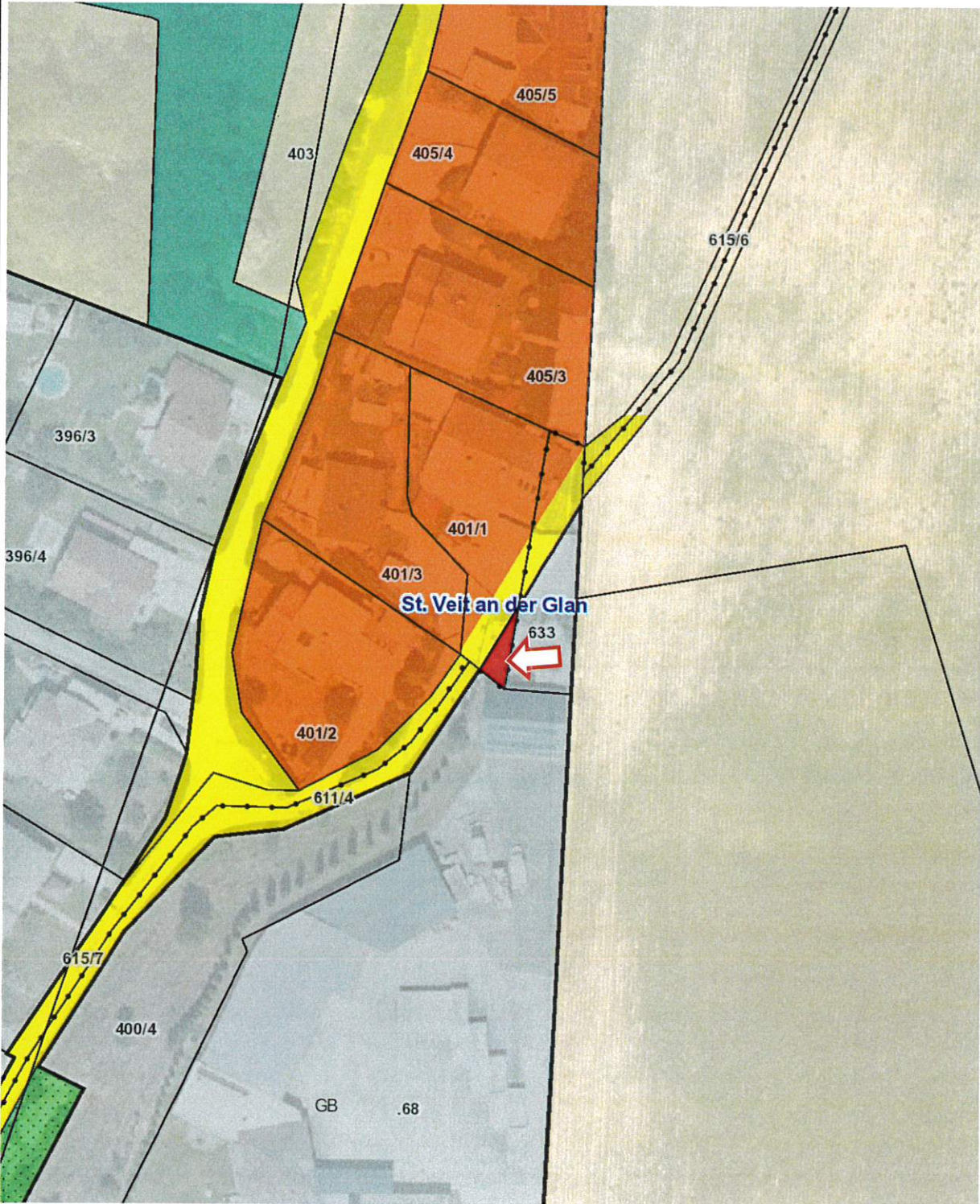
Umwidmung Fall 06B/2022/C3

LAND  KÄRNTEN
KAGIS

Gemeinde: **St. Veit an der Glan**
Katastralgemeinde: **74512 Hörzendorf**
Grundstücke: **401/1**
Fläche [m²]: **35 m²**
Von Widmung: **Bauland - Gemischtes Baugebiet**
In Widmung: **Bauland - Wohngebiet**

Auflage
von: *12.07.2023* bis: *09.08.2023*

Gemeinderatsbeschluss vom: *27.09.2023*



Umwidmung Fall 06C/2022/C3

LAND  KÄRNTEN
KAGIS

Gemeinde: St. Veit an der Glan

Katastralgemeinde: 74512 Hörzendorf

Grundstücke: 615/6

Fläche [m²]: 25 m²

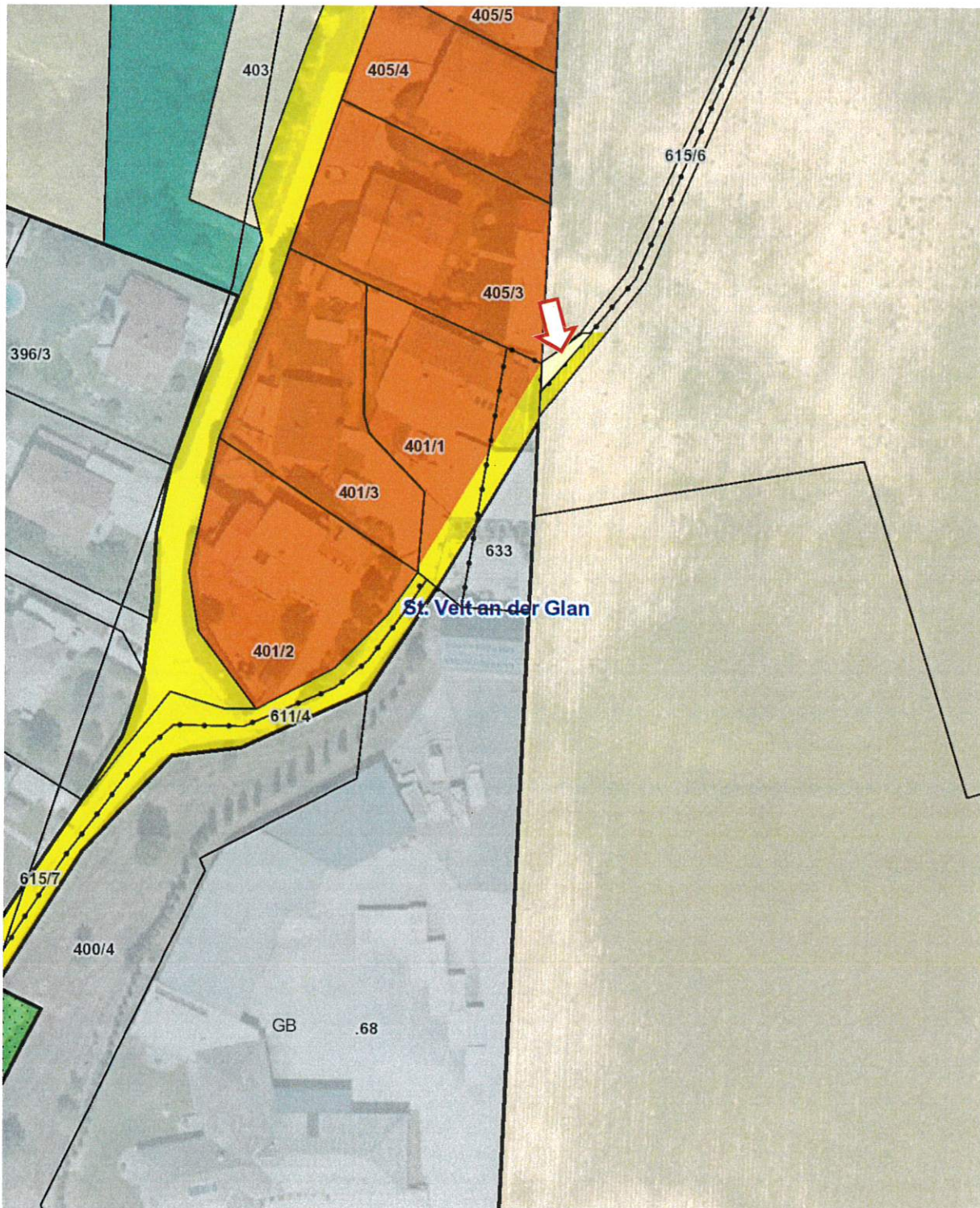
Von Widmung: Verkehrsfläche - allgemeine Verkehrsfläche

In Widmung: Grünland - Für die Land- und Forstwirtschaft bestimmte Fläche; ~~Ödland~~ **Ödlandratsbeschluss vom: 27.09.2023**

Auflage

von: 12.07.2023

bis: 09.08.2023



Planausgabe:

04.10.2023

DKM-Stand: 10.2022

von: Ing. Johann Staudacher-Allmann

Maßstab: 1:1000

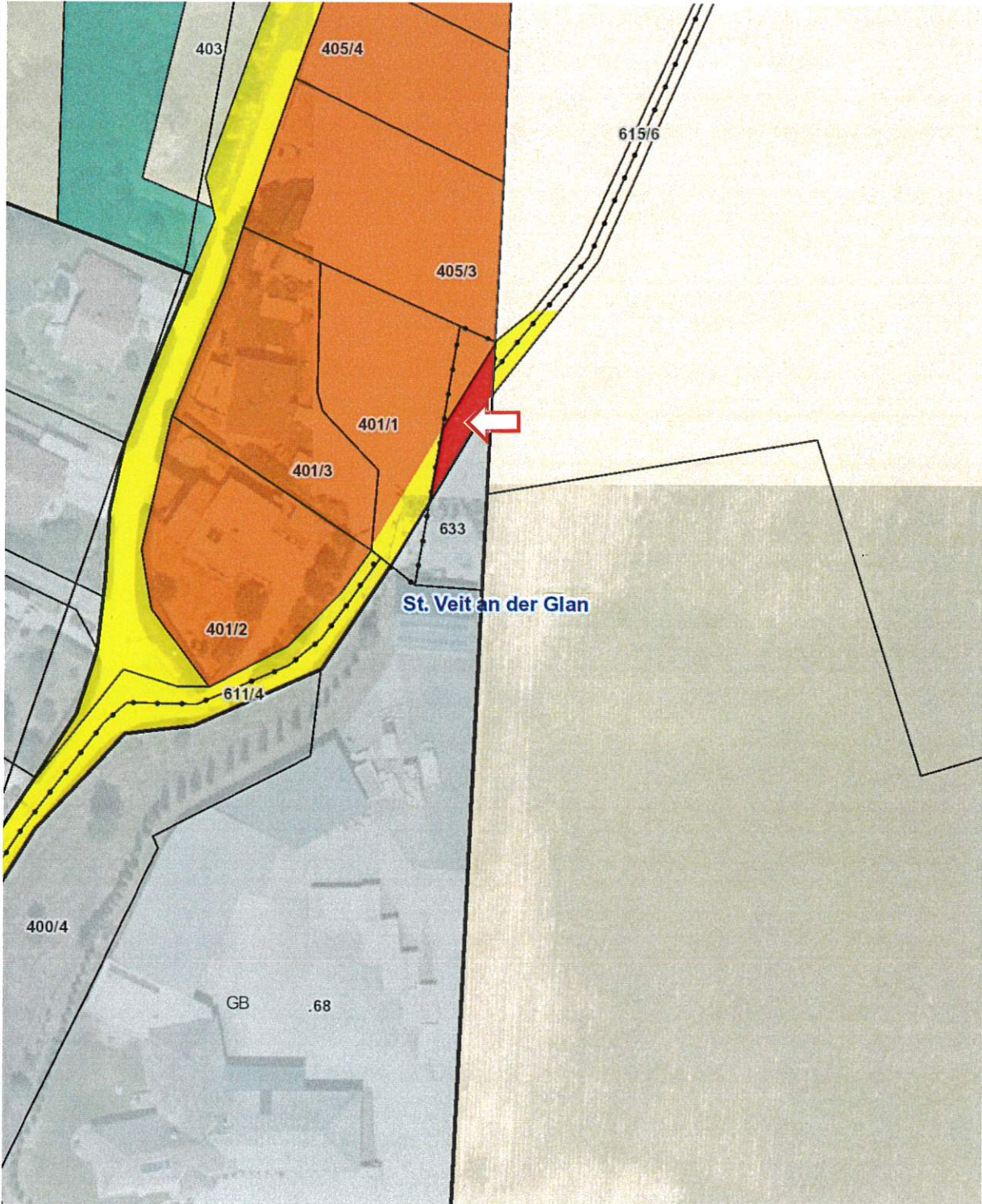
Umwidmung Fall 07A/2022/C3

LAND  KÄRNTEN
KAGIS

Gemeinde: St. Veit an der Glan
Katastralgemeinde: 74518 Niederdorf
Grundstücke: 633
Fläche [m²]: 80 m²
Von Widmung: Verkehrsfläche - allgemeine Verkehrsfläche
In Widmung: Bauland - Wohngebiet

Auflage
von: 12.07.2023 bis: 09.08.2023

Gemeinderatsbeschluss vom: 27.09.2023



Planausgabe:

04.10.2023

DKM-Stand: 10.2022

von: Ing. Johann Staudacher-Allmann

Maßstab: 1:1000

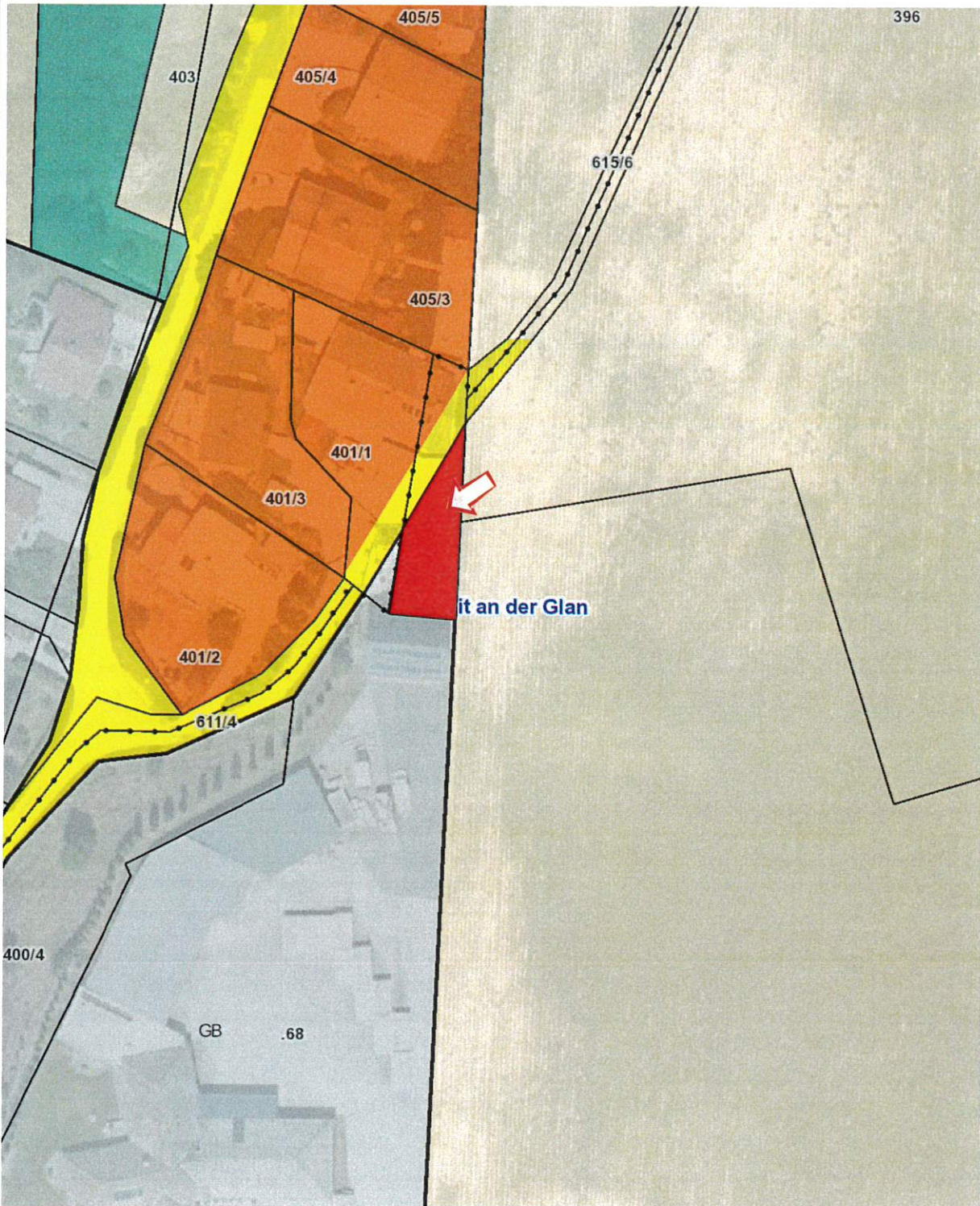
Umwidmung Fall 07B/2022/C3

LAND  KÄRNTEN
KAGIS

Gemeinde: St. Veit an der Glan
Katastralgemeinde: 74518 Niederdorf
Grundstücke: 633
Fläche [m²]: 253 m²
Von Widmung: Bauland - Gemischtes Baugebiet
In Widmung: Bauland - Wohngebiet

Auflage
von: 12.07.2023 bis: 09.08.2023

Gemeinderatsbeschluss vom: 27.09.2023



Planausgabe:

04.10.2023

DKM-Stand: 10.2022

von: Ing. Johann Staudacher-Allmann

Maßstab: 1:1000

Umwidmung Fall 07C/2022/C3

LAND  KÄRNTEN
KAGIS

Gemeinde: St. Veit an der Glan

Katastralgemeinde: 74518 Niederdorf

Grundstücke: 611/3

Fläche [m²]: 36 m²

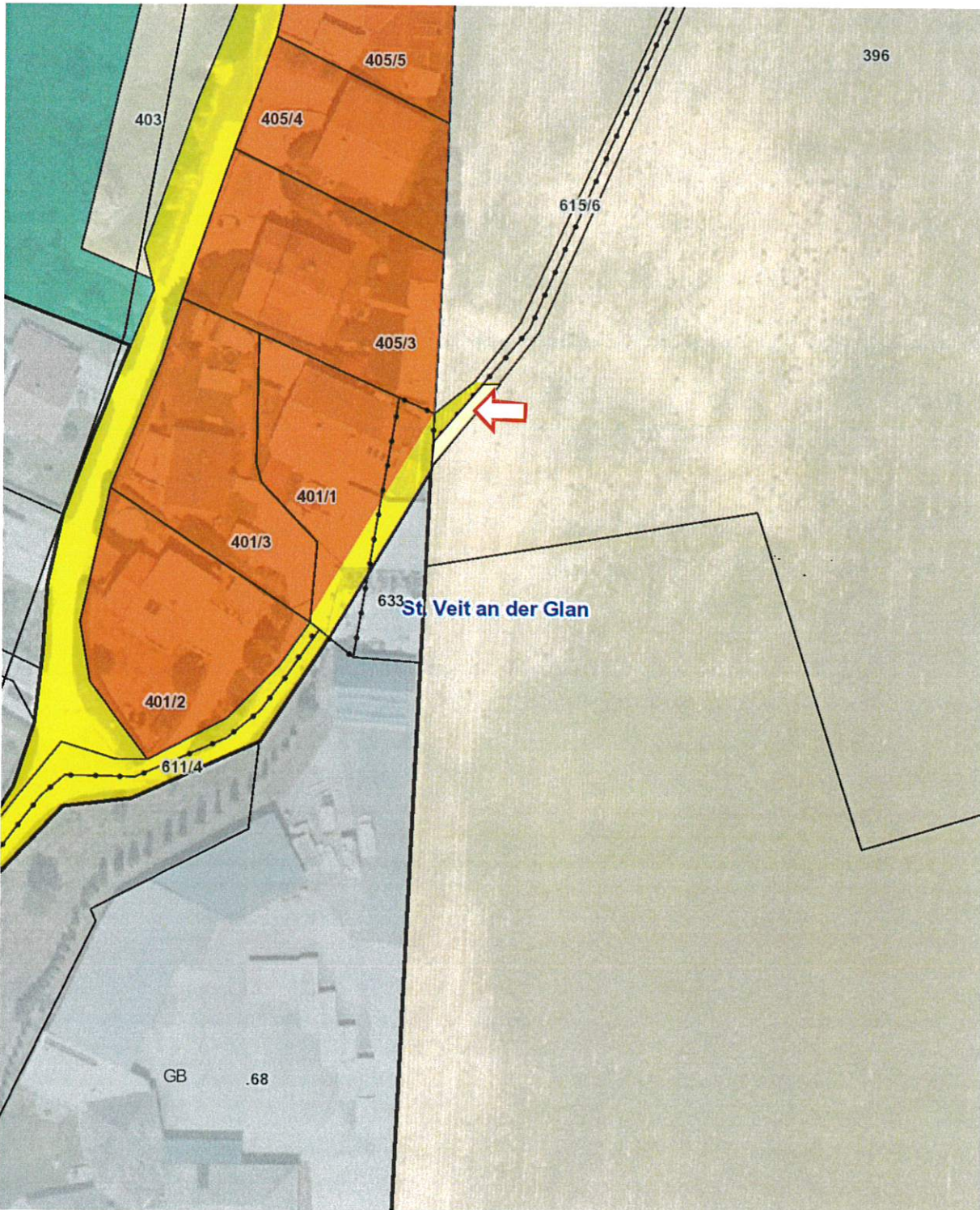
Von Widmung: Verkehrsfläche - allgemeine Verkehrsfläche

In Widmung: Grünland - Für die Land- u. Forstwirtschaft bestimmte Fläche; ~~Ödland~~ **Bürgeramtsbeschluss vom: 27.09.2023**

Auflage

von: 12.07.2023

bis: 09.08.2023



Planausgabe:

04.10.2023

DKM-Stand: 10.2022

von: Ing. Johann Staudacher-Allmann

Maßstab: 1:1000

