



Verordnung des Gemeinderates der Gemeinde St. Georgen am Längsee vom 29.04.2024, Zahl: 031-2/D/2719/2024, mit welcher der Flächenwidmungsplan geändert wird.

Gemäß §§ 13 und 34 in Verbindung mit § 40 des Kärntner Raumordnungsgesetzes 2021 – K-ROG 2021, LGBl. Nr. 59/2021 zuletzt geändert durch LGBl. Nr. 55/2024 wird verordnet:

§ 1

Der Flächenwidmungsplan der Gemeinde St. Georgen am Längsee wird wie folgt geändert:




Lfd. Nr.	Fläche m ²	Grundstück	Katastral-Gemeinde	derzeitige Widmung	beantragte Widmung
09a/2023	525,00m ²	18/2(T)	74507 Goggerwenig	Bauland - Dorfgebiet - Sonderwidmung - Freizeitwohnsitz	Bauland - Dorfgebiet
09b/2023	415,00m ²	18/2(T)	74507 Goggerwenig	Grünland - Land- und Forstwirtschaft - Ödland	Bauland - Dorfgebiet
09c/2023	1.910,00m ²	18/2(T)	74507 Goggerwenig	Grünland - Land- und Forstwirtschaft - Ödland	Grünland - Garten

1. Die planliche Darstellung in der Anlage bildet einen integrierten Bestandteil dieser Verordnung.

§ 2

Diese Verordnung tritt mit Ablauf des Tages der Kundmachung im elektronischen Amtsblatt in Kraft.

Der Bürgermeister
Johann Wolfgang Grilz

	Gemeinde St. Georgen am Längsee	Lageplan zur Umwidmung 09a/2023
Umwidmung von: Bauland - Dorfgebiet - Sonderwidmung - Freizeitwohnsitz in: Bauland - Dorfgebiet Katastralgemeinde: Goggerwenig		Grundstück(e) 18/2(T) Summe: <u>525m²</u> M 1 : 1.000
		
Kundmachung von _____ bis _____ Gemeinderatsbeschluss vom _____ Zahl _____		Genehmigt mit Bescheid vom:
Völkermarkt, 20.06.2023		<div style="text-align: center;">  Mag. Dr. Silvester Jernej <small>Ingenieurbüro für Raumplanung und Raumordnung</small> </div> <div style="text-align: right; font-size: small;"> Grifner Straße 16a 9100 Völkermarkt T +43 (0) 42 32 / 37 37 5 M +43 (0) 690/922 47 37 office@raumplanung-jernej.at www.raumplanung-jernej.at </div>



Gemeinde
St. Georgen am Längsee

Lageplan zur Umwidmung
09b/2023

Umwidmung

von: Grünland - Land- und Forstwirtschaft

in: Bauland - Dorfgebiet

Grundstück(e)

18/2(T)
Summe:

Ausmaß

415m²
415m²

Katastralgemeinde: Goggerwenig

M 1 : 1.000



Kundmachung von _____
bis _____
Gemeinderatsbeschluss vom _____
Zahl _____

Genehmigt mit Bescheid vom:

Völkermarkt, 25.06.2023


Mag. Dr. Silvester Jernej
Ingenieurbüro für Raumplanung und Raumordnung

Griffner Straße 16a
9100 Völkermarkt
T +43 (0) 42 32 / 37 37 5
M +43 (0) 650/922 47 37
office@raumplanung-jernej.at
www.raumplanung-jernej.at



Gemeinde
St. Georgen am Längsee

Lageplan zur Umwidmung
09c/2023

Umwidmung

von: Grünland - Land- und Forstwirtschaft

in: Grünland - Garten

Grundstück(e)

18/2(T)

Summe:

Ausmaß

1.910m²

1.910m²

Katastralgemeinde: Goggerwenig

M 1 : 1.000



Grünland - Garten

Kundmachung von _____
bis _____
Gemeinderatsbeschluss vom _____
Zahl _____

Genehmigt mit Bescheid vom:

Völkermarkt, 25.06.2023


Mag. Dr. Silvester Jernej
Ingenieurbüro für Raumplanung und Raumordnung

Griffner Straße 16a
9100 Völkermarkt
T +43 (0) 42 32 / 37 37 5
M +43 (0) 650/922 47 37
office@raumplanung-jernej.at
www.raumplanung-jernej.at

