



MARKTGEMEINDE LIEBENFELS

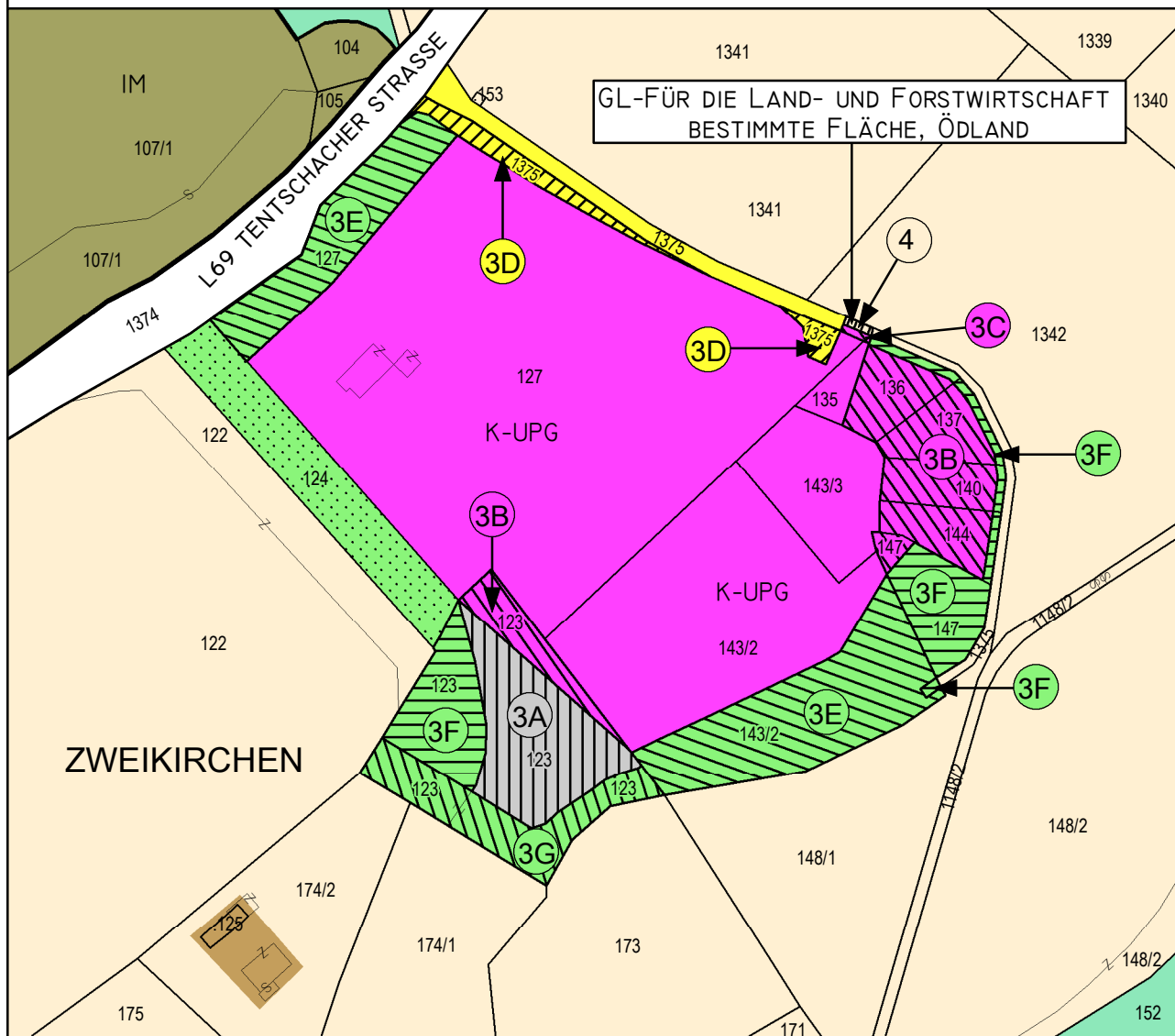


M 1:2500

UMWIDMUNG: 04/2023

KATASTRAL-
GEMEINDE: HARDEGG
(74511)

Widmungsänderung von: Verkehrsflächen - allgemeine Verkehrsfläche
Widmungsänderung in: Grünland - Für die Land- und Forstwirtschaft bestimmte Fläche, Ödland
Grundstück(e): 1375 (Teilfläche - ca. 33 m²)
Fläche (Summe): ca. 33 m²



0 M 1:2500 100M



Liebenfels, 30.11.2023

Kundmachung: von:
bis:
Zahl:

Gemeinderatsbeschluss:
Sitzung vom:

MAG. WERNER FROHNWIESER
INGENIEURBÜRO FÜR
RAUMPLANUNG UND RAUMORDNUNG

DR. R. CANAVAGASSE 110/316, 9020 KLAGENFURT
T: 0463/916252 M: 0680/3034352

werner.frohnwieser@bg-raumplanung.at



MITGLIED DES FACHVERBANDES



MARKTGEMEINDE LIEBENFELS



M 1:2000

UMWIDMUNG: 05/2023

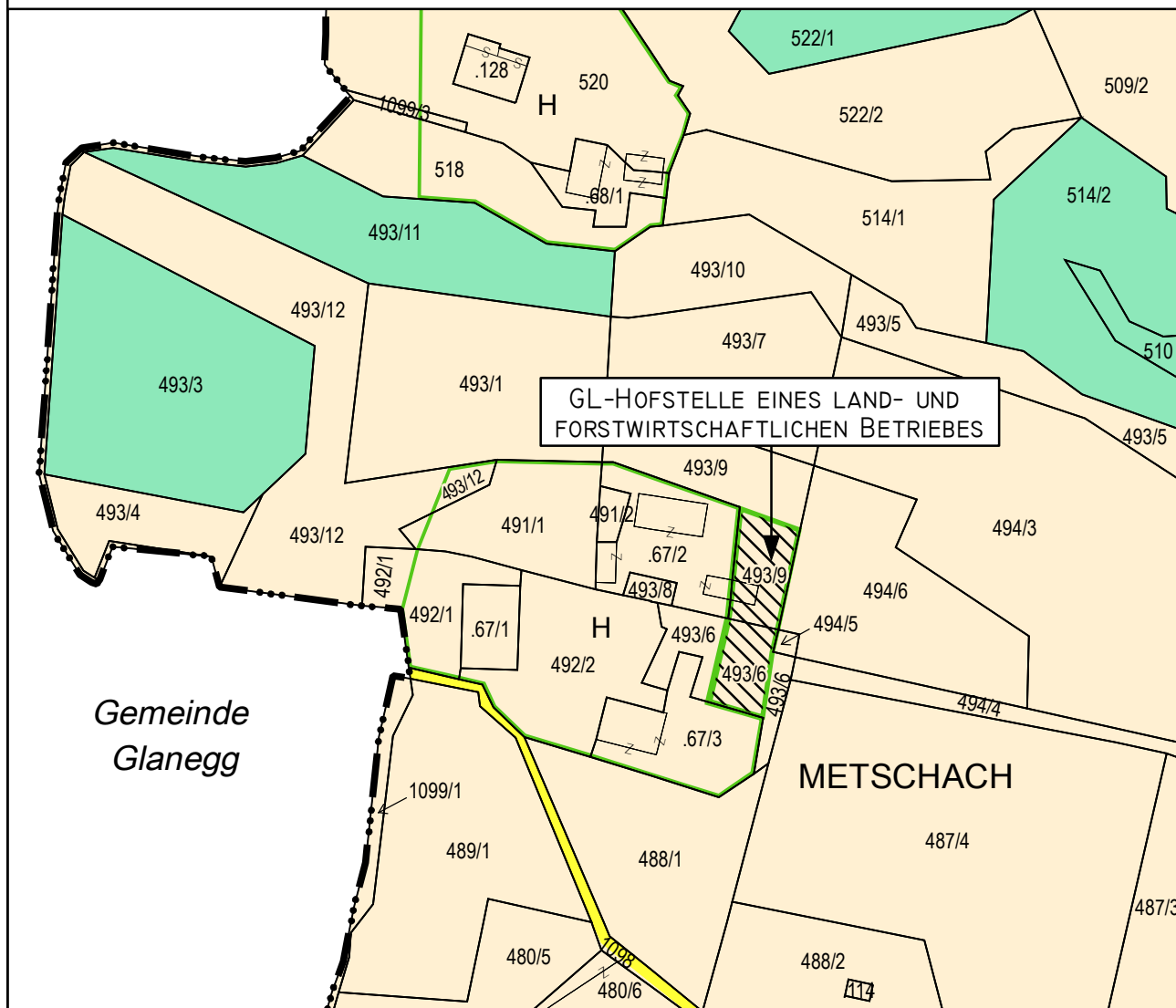
KATASTRAL-
GEMEINDE: HARDEGG
(74511)

Widmungsänderung von: Grünland - Für die Land- und Forstwirtschaft bestimmte Fläche, Ödland

Widmungsänderung in: Grünland - Hofstelle eines land- und forstwirtschaftlichen Betriebes

Grundstück(e): 493/6 (Teilfläche - ca. 388 m²), 493/9 (Teilfläche - ca. 517 m²)

Fläche (Summe): ca. 905 m²



0 1:2000 100M

Liebenfels, 26.01.2024

Kundmachung: von:
bis:
Zahl:

Gemeinderatsbeschluss:
Sitzung vom:

MAG. WERNER FROHNWIESER
INGENIEURBÜRO FÜR
RAUMPLANUNG UND RAUMORDNUNG

DR. R. CANAVALGASSE 110/316, 9020 KLAGENFURT
T: 0463/916252 M: 0680/3034352

werner.frohnwieser@bg-raumplanung.at



MITGLIED DES FACHVERBANDES



MARKTGEMEINDE
LIEBENFELS

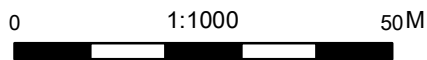
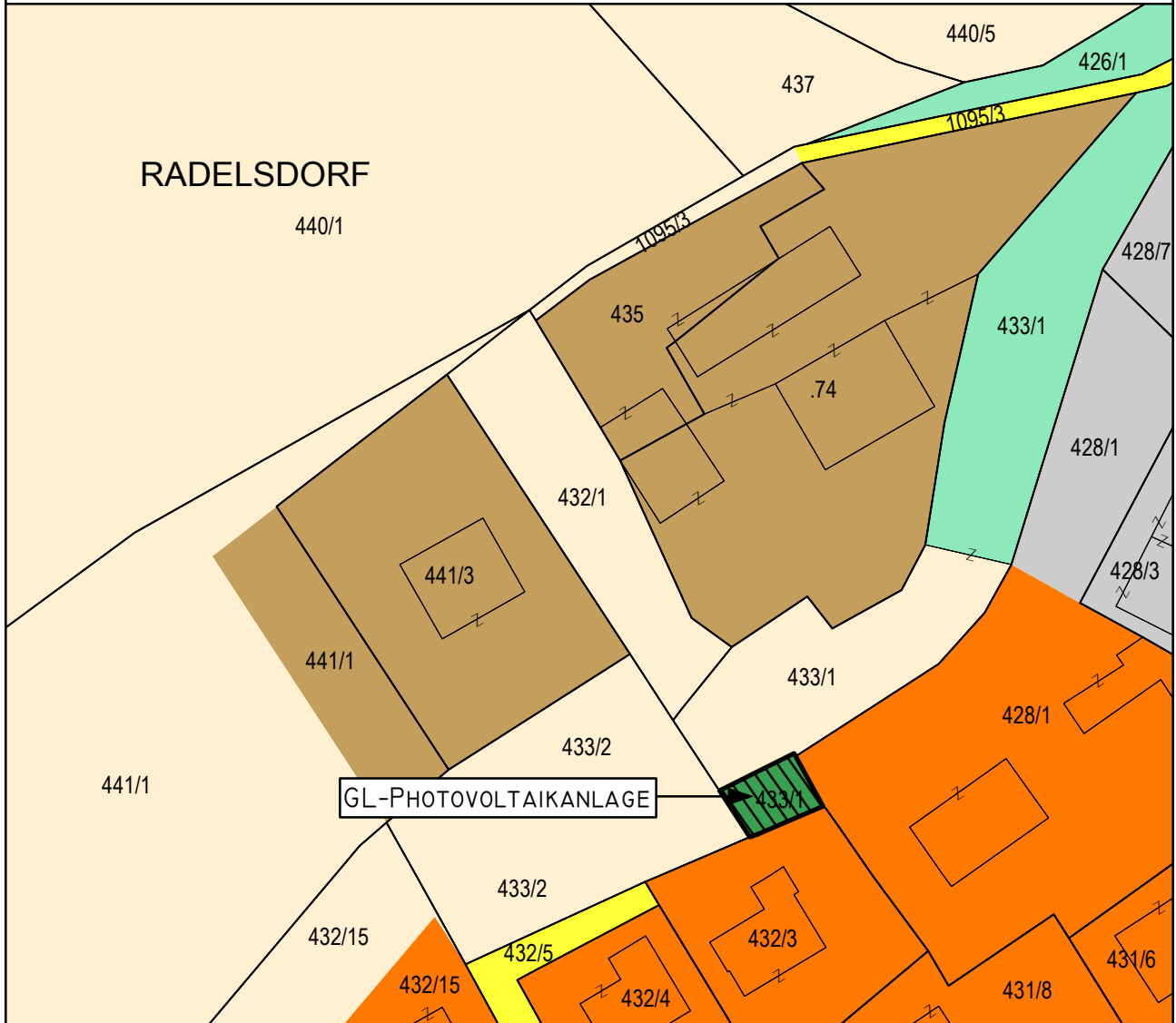


M 1:1000

UMWIDMUNG: 06/2023

KATASTRAL-
GEMEINDE: ROSENBICHL
(74524)

Widmungsänderung von: Grünland - Für die Land- und Forstwirtschaft bestimmte Fläche, Ödland
Widmungsänderung in: Grünland - Photovoltaikanlage
Grundstück(e): 433/1 (Teilfläche - ca. 100 m²)
Fläche (Summe): ca. 100 m²



Liebenfels, 06.12.2023

Kundmachung: von:
bis:
Zahl:

Gemeinderatsbeschluss:
Sitzung vom:

MAG. WERNER FROHNWIESER
INGENIEURBÜRO FÜR
RAUMPLANUNG UND RAUMORDNUNG

DR. R. CANAVALGASSE 110/316, 9020 KLAGENFURT
T: 0463/916252 M: 0680/3034352

werner.frohnwieser@bg-raumplanung.at



MITGLIED DES FACHVERBANDES



MARKTGEMEINDE
LIEBENFELS

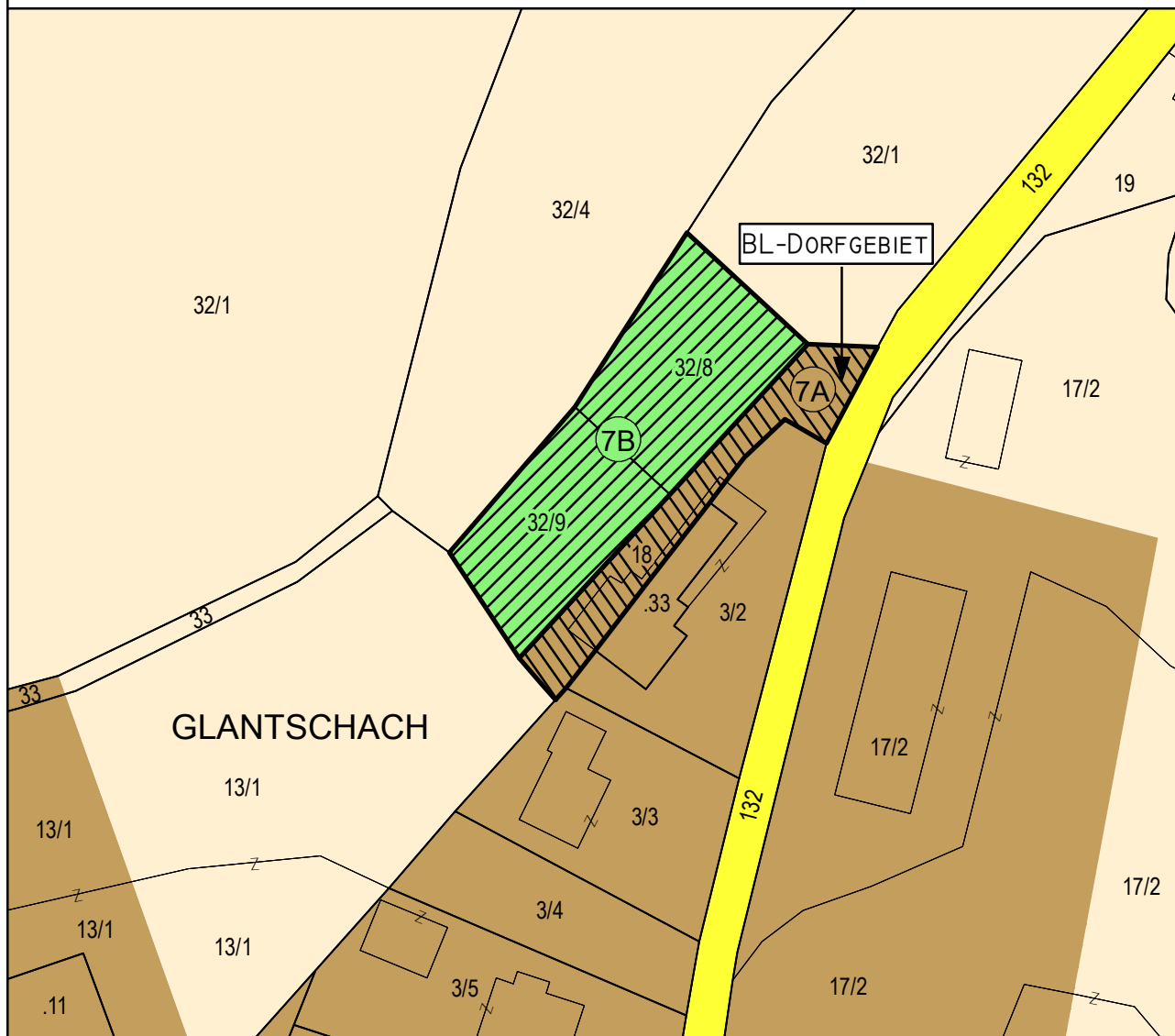


M 1:1000

UMWIDMUNG: 7A/2023

KATASTRAL-
GEMEINDE: GLANTSCHACH
(74506)

Widmungsänderung von: Grünland - Für die Land- und Forstwirtschaft bestimmte Fläche, Ödland
Widmungsänderung in: Bauland - Dorfgebiet
Grundstück(e): 18 (Vollfläche - 443 m²)
Fläche (Summe): 443 m²



0 1:1000 50M



Liebenfels, 06.12.2023

Kundmachung: von:
bis:
Zahl:

Gemeinderatsbeschluss:
Sitzung vom:

MAG. WERNER FROHNWIESER
INGENIEURBÜRO FÜR
RAUMPLANUNG UND RAUMORDNUNG

DR. R. CANAVALGASSE 110/316, 9020 KLAGENFURT
T: 0463/916252 M: 0680/3034352

werner.frohnwieser@bg-raumplanung.at



MITGLIED DES FACHVERBANDES



**MARKTGEMEINDE
LIEBENFELS**

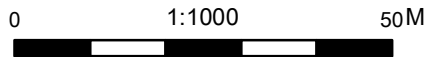
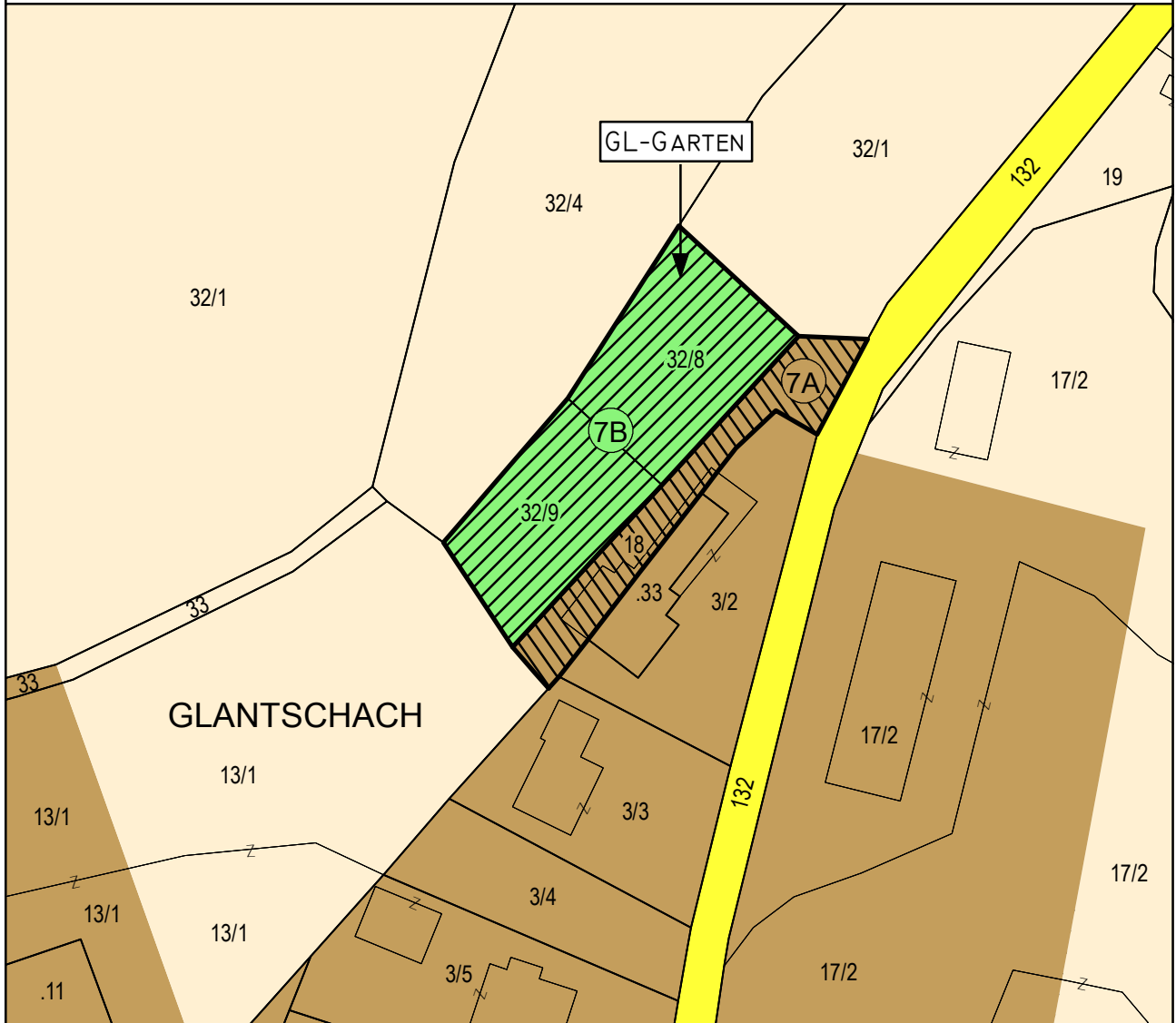


M 1:1000

UMWIDMUNG: **7B/2023**

KATASTRAL-
GEMEINDE: **GLANTSCHACH
(74506)**

Widmungsänderung von: Grünland - Für die Land- und Forstwirtschaft bestimmte Fläche, Ödland
 Widmungsänderung in: Grünland - Garten
 Grundstück(e): 32/8 (Vollfläche - 625 m²), 32/9 (Vollfläche - 543 m²)
 Fläche (Summe): 1.168 m²



Liebenfels, 06.12.2023

Kundmachung: von:
 bis:
 Zahl:

Gemeinderatsbeschluss:
 Sitzung vom:

MAG. WERNER FROHNWIESER
 INGEBURBURO FÜR
 RAUMPLANUNG UND RAUMORDNUNG

DR. R. CANAVALGASSE 110/316, 9020 KLAGENFURT
 T: 0463/916252 M: 0680/3034352
 werner.frohnwieser@bg-raumplanung.at



MITGLIED DES FACHVERBANDES



MARKTGEMEINDE LIEBENFELS

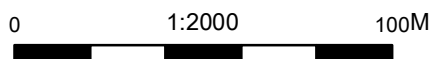
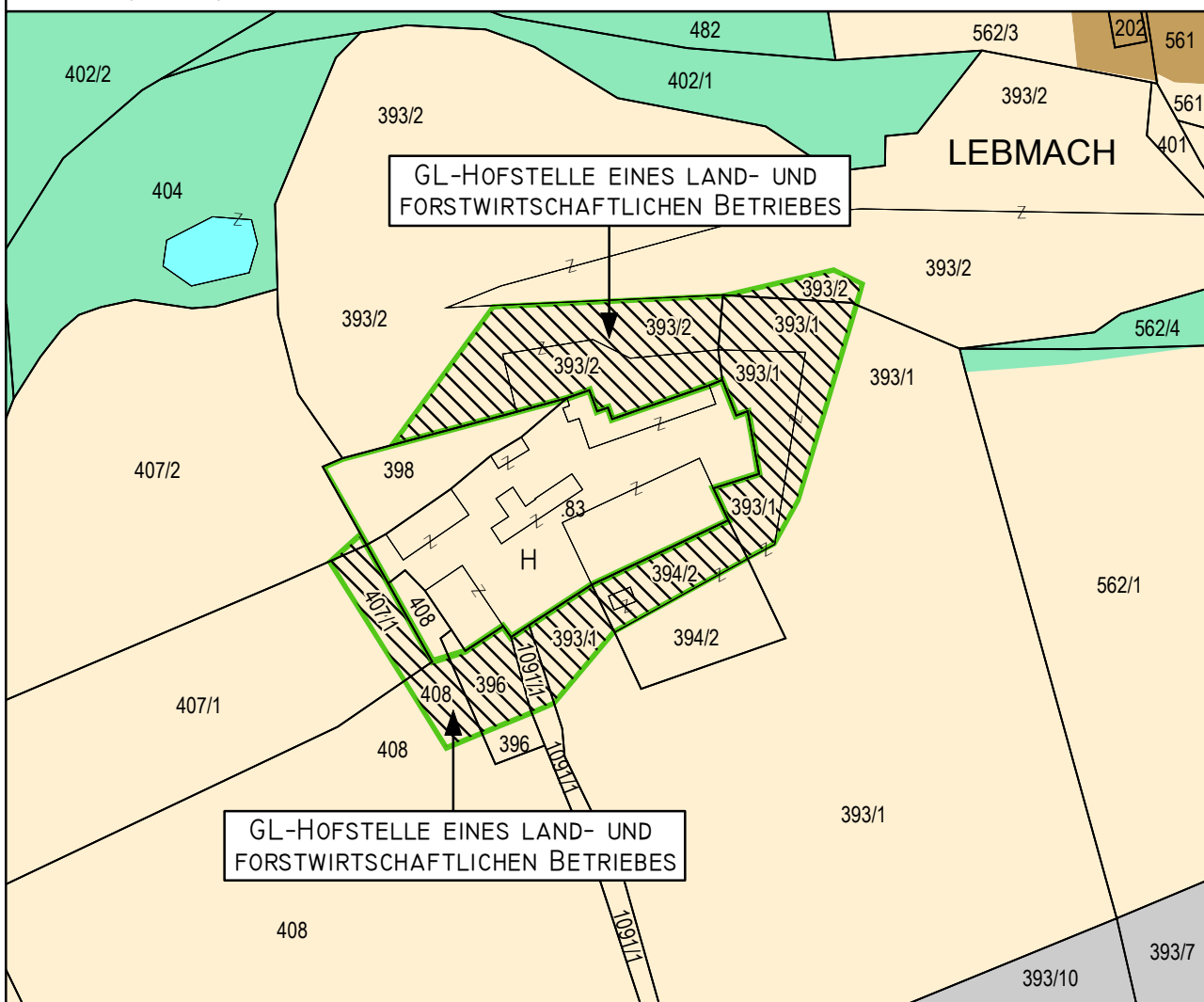


M 1:2000

UMWIDMUNG: 08/2023

KATASTRAL-
GEMEINDE: ROSENBICHL
(74524)

Widmungsänderung von: Grünland - Für die Land- und Forstwirtschaft bestimmte Fläche, Ödland
 Widmungsänderung in: Grünland - Hofstelle eines land- und forstwirtschaftlichen Betriebes
 Grundstück(e): 393/1 (Teilfläche - ca. 2.167 m²), 393/2 (Teilfläche - ca. 2.501 m²), 394/2 (Teilfläche - ca. 577 m²),
 396 (Teilfläche - ca. 407 m²), 407/1 (Teilfläche - ca. 410 m²), 407/2 (Teilfläche - ca. 21 m²),
 408 (Teilfläche - ca. 300 m²), 1091/1 (Teilfläche - ca. 146 m²)
 Fläche (Summe): ca. 6.529 m²



Liebenfels, 13.12.2023

Kundmachung: von:
 bis:
 Zahl:

Gemeinderatsbeschluss:
 Sitzung vom:

MAG. WERNER FROHNWIESER
 INGENIEURBÜRO FÜR
 RAUMPLANUNG UND RAUMORDNUNG

DR. R. CANAVALGASSE 110/316, 9020 KLAGENFURT
 T: 0463/916252 M: 0680/3034352

werner.frohnwieser@bg-raumplanung.at



MITGLIED DES FACHVERBANDES



**MARKTGEMEINDE
LIEBENFELS**


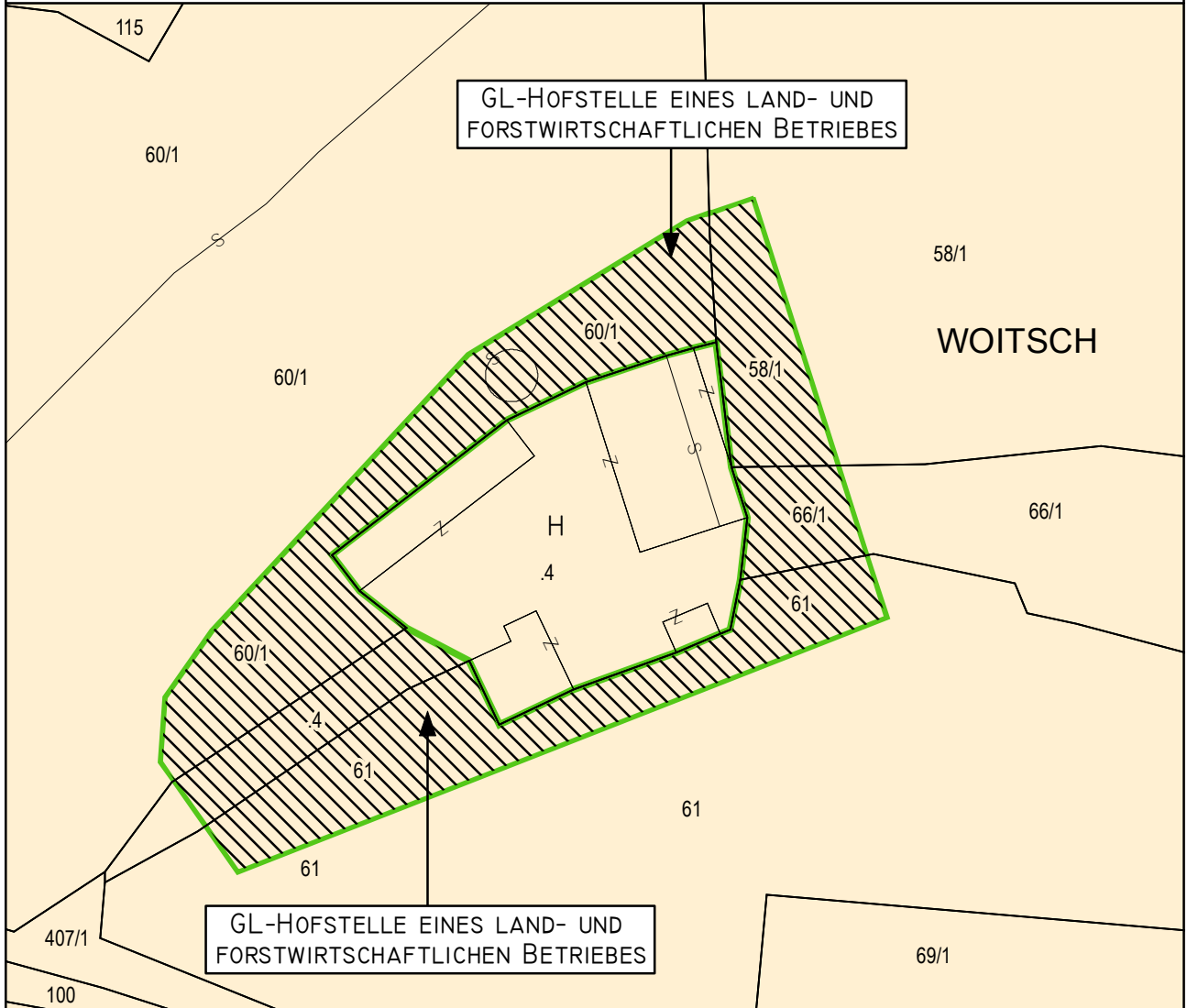


M 1:1000

UMWIDMUNG: 09/2023

KATASTRAL- ROTTSCHAFT FEISTRITZ
GEMEINDE: (74525)

Widmungsänderung von: Grünland - Für die Land- und Forstwirtschaft bestimmte Fläche, Ödland
Widmungsänderung in: Grünland - Hofstelle eines land- und forstwirtschaftlichen Betriebes
Grundstück(e): .4 (Teilfläche - ca. 330 m²), 58/1 (Teilfläche - ca. 437 m²), 60/1 (Teilfläche - ca. 1.333 m²),
61 (Teilfläche - ca. 1.051 m²), 66/1 (Teilfläche - ca. 239 m²)
Fläche (Summe): ca. 3.390 m²



Liebenfels, 31.01.2024

Kundmachung: von:
bis:
Zahl:

Gemeinderatsbeschluss:
Sitzung vom:

MAG. WERNER FROHNWIESER
INGENIEURBÜRO FÜR
RAUMPLANUNG UND RAUMORDNUNG

DR. R. CANAVAGASSE 110/316, 9020 KLAGENFURT
T: 0463/916252 M: 0680/3034352
werner.frohnwieser@bg-raumplanung.at



MITGLIED DES FACHVERBANDES



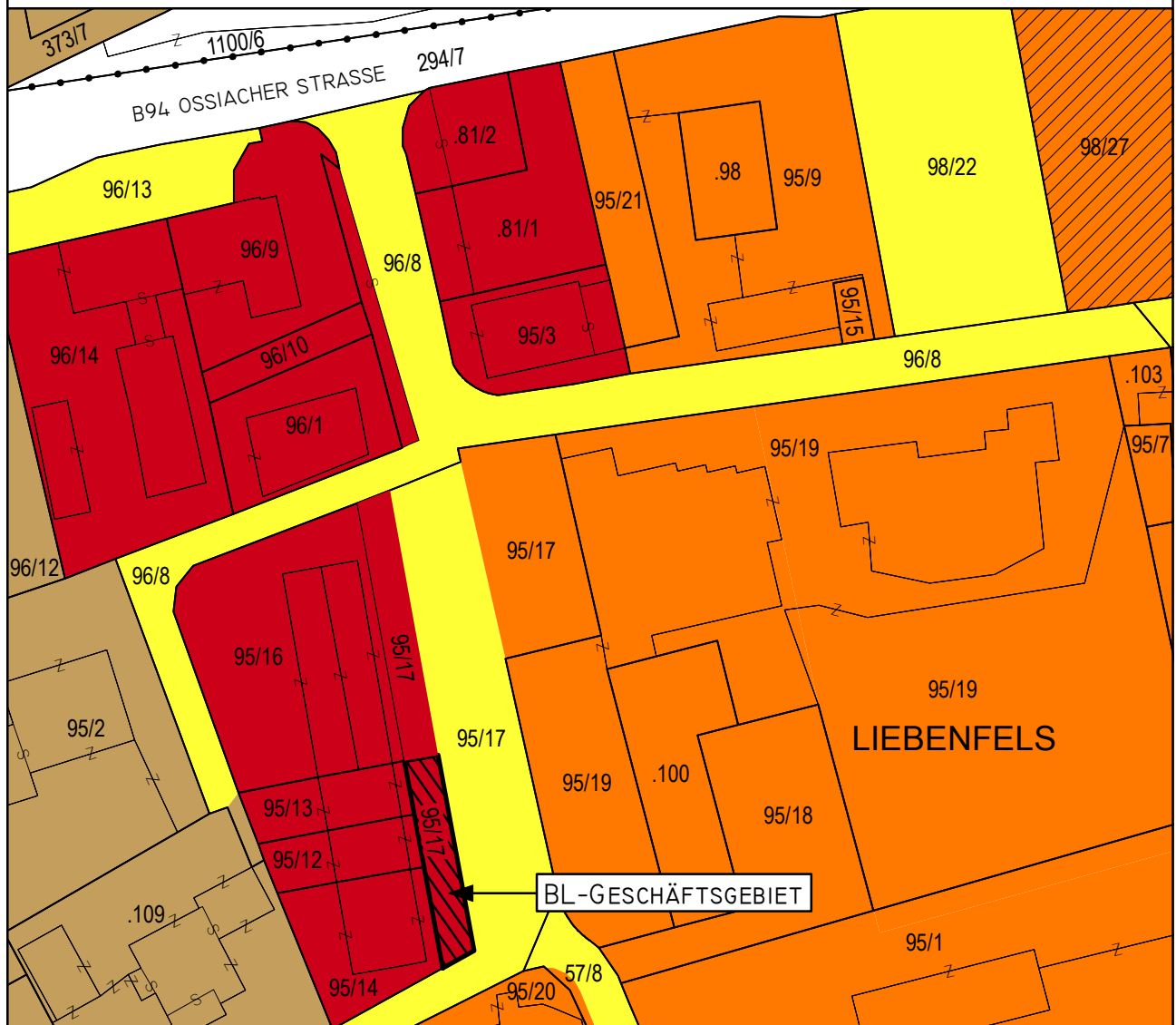
MARKTGEMEINDE LIEBENFELS



M 1:1000

UMWIDMUNG: 01/2024
KATASTRAL-
GEMEINDE: LIEBENFELS
(74503)

Widmungsänderung von: Verkehrsflächen - allgemeine Verkehrsfläche
Widmungsänderung in: Bauland - Geschäftsgebiet
Grundstück(e): 95/17 (Teilfläche - ca. 150 m²)
Fläche (Summe): ca. 150 m²



0 1:1000 50M

Liebenfels, 08.03.2024

Kundmachung: von:
bis:
Zahl:

Gemeinderatsbeschluss:
Sitzung vom:

MAG. WERNER FROHNWIESER
INGENIEURBÜRO FÜR
RAUMPLANUNG UND RAUMORDNUNG

DR. R. CANAVALGASSE 110/316, 9020 KLAGENFURT
T: 0463/916252 M: 0680/3034352
werner.frohnwieser@bg-raumplanung.at



MITGLIED DES FACHVERBANDES

