

GEMEINDE KAPPEL AM KRAPPFELD

Lageplan ad 05/D4/2024

0 10 20 30 40 50 m

M 1 : 1 000



ÄNDERUNG FLÄCHENWIDMUNGSPLAN 05/2024



Von Grünland - Für die Land- und Forstwirtschaft bestimmte Fläche; Ödland
in Grünland - Hofstelle eines land- und forstwirtschaftlichen Betriebes

KG Mannesberg 74011; Flächenausmaß lt. DKM

Kundmachung: Gst .23/2 zT. (449 m²), .26 (95 m²), 202/1 zT. (676 m²) im Gesamtausmaß von 1.220 m²

Beschluss:



KAVALIREK Consulting ZT e.U.
Raumordnung und Umweltplanung
Ingenieurkonsultant Geographie - Einzelunternehmer (FN 387705) - Mag. Christian Kavalirek

Bearbeitung: Mag. C. Kavalirek, Mag. A. Kubec
Katastergrundlage: DKM 10/2023
Datum: 06.05.2024

Kundmachung: 12.06.2024 bis: 10.07.2024
Gemeinderatsbeschluss: 24.07.2024

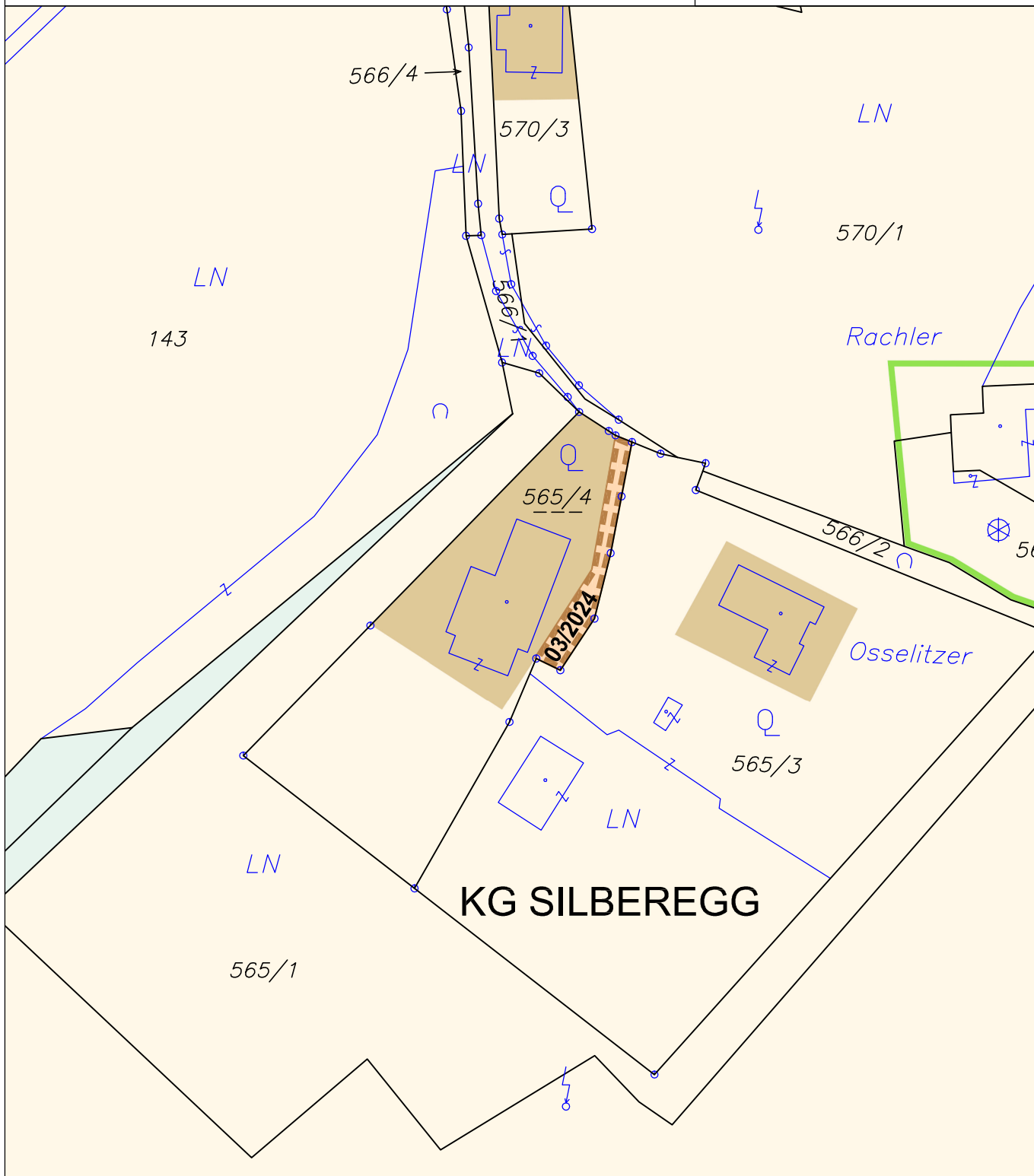
Genehmigungsbescheid Kärntner Landesregierung
Datum: 29.09.2024
Zahl: RO-53-50155/2024-7

GEMEINDE KAPPEL AM KRAPPFELD

Lageplan ad 03/B3d/2024

0 10 20 30 40 50 m

M 1 : 1 000



ÄNDERUNG FLÄCHENWIDMUNGSPLAN 03/2024



Von Grünland - Für die Land- und Forstwirtschaft bestimmte Fläche; Ödland
in Bauland - Dorfgebiet

KG Silberegg 74015; Flächenausmaß lt. DKM

Kundmachung: Gst 565/4 zT. (149 m²)

Beschluss:



KAVALIREK Consulting ZT e.U.
Raumordnung und Umweltplanung
Ingenieurkonsultant Geographie - Einzelunternehmer (FN 387705) - Mag. Christian Kavalirek

Bearbeitung: Mag. C. Kavalirek, Mag. A. Kubec
Katastergrundlage: DKM 10/2023
Datum: 06.05.2024

Kundmachung: 12.06.2024 bis: 10.07.2024

Gemeinderatsbeschluss: 24.07.2024

Genehmigungsbescheid Kärntner Landesregierung

Datum: 29.09.2024

Zahl: RO-53-50155/2024-7

GEMEINDE KAPPEL AM KRAPPFELD

Lageplan ad 01/B2/2024

0 10 20 30 40 50 m

M 1 : 1 000



ÄNDERUNG FLÄCHENWIDMUNGSPLAN 01/2024



Von Grünland - Für die Land- und Forstwirtschaft bestimmte Fläche; Ödland
in Bauland - Dorfgebiet

KG Krasta 74010; Flächenausmaß lt. DKM

Kundmachung: Gst 49 zT. (800 m²)

Beschluss:



KAVALIREK Consulting ZT e.U.
Raumordnung und Umweltplanung
Ingenieurkonsultent Geographie - Einzelunternehmer (FN 387705f) - Mag. Christian Kavalirek

Bearbeitung: Mag. C. Kavalirek, Mag. A. Kubec
Katastergrundlage: DKM 10/2023
Datum: 06.05.2024

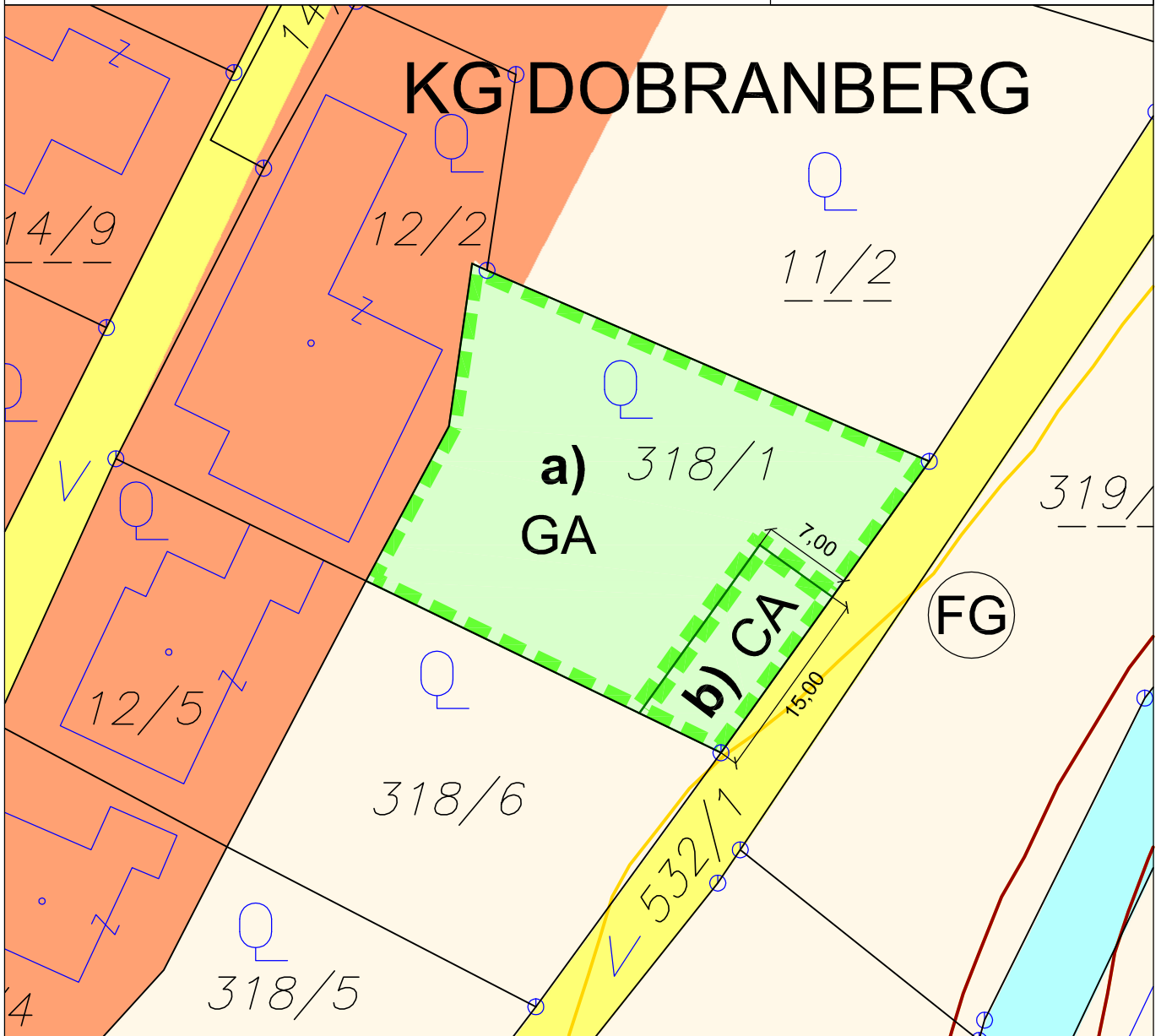
Kundmachung: 12.06.2024 bis: 10.07.2024

Gemeinderatsbeschluss: 24.07.2024

Genehmigungsbescheid Kärntner Landesregierung

Datum: 29.09.2024

Zahl: RO-53-50155/2024-7



ÄNDERUNG FLÄCHENWIDMUNGSPLAN 10a/2023



Von Grünland - Für die Land- und Forstwirtschaft bestimmte Fläche; Ödland in Grünland - Garten

KG Dobranberg 74004; Flächenausmaß lt. DKM

Kundmachung: Gst 318/1 zT. (796 m²)

Beschluss:

ÄNDERUNG FLÄCHENWIDMUNGSPLAN 10b/2023



Von Grünland - Für die Land- und Forstwirtschaft bestimmte Fläche; Ödland in Grünland - Carport

KG Dobranberg 74004; Flächenausmaß lt. DKM

Kundmachung: Gst 318/1 zT. (109 m²)

Beschluss:

Kundmachung: 12.06.2024 bis: 10.07.2024

Gemeinderatsbeschluss: 24.07.2024

Genehmigungsbescheid Kärntner Landesregierung

Datum: 29.09.2024

Zahl: RO-53-50155/2024-7



KAVALIREK Consulting ZT e.U.

Raumordnung und Umweltplanung

Ingenieurkonsultant Geographie - Einzelunternehmer (FN 387705) - Mag. Christian Kavalirek

Bearbeitung: Mag. C. Kavalirek, Mag. A. Kubec

Katastergrundlage: DKM 10/2022

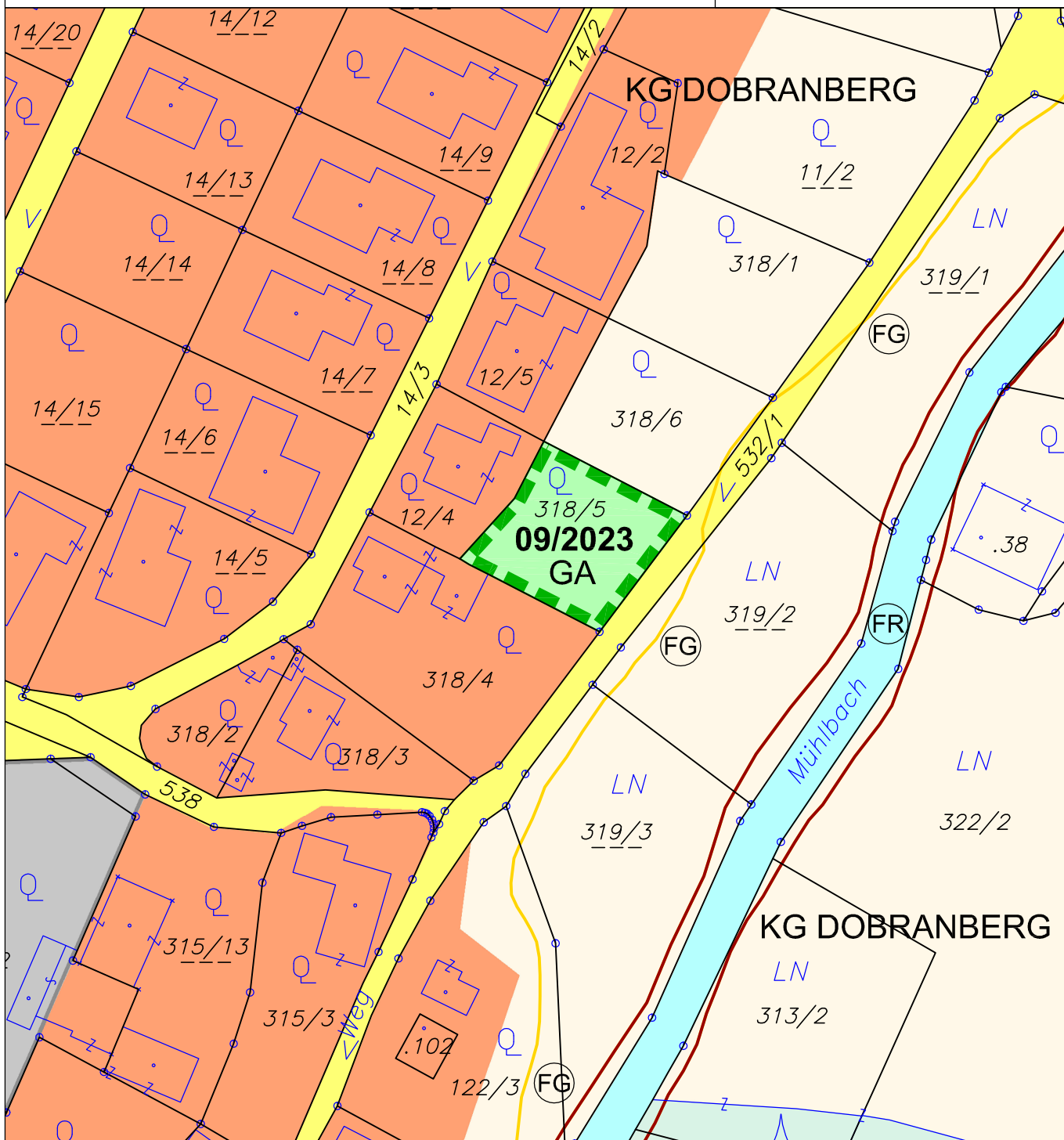
Datum: 05.12.2023

GEMEINDE KAPPEL AM KRAPPFELD

Lageplan ad 09/C3a/2023

0 10 20 30 40 50 m

M 1 : 1 000



ÄNDERUNG FLÄCHENWIDMUNGSPLAN 09/2023



Von Grünland - Für die Land- und Forstwirtschaft bestimmte Fläche; Ödland
in Grünland - Garten

KG Dobranberg 74004; Flächenausmaß lt. DKM

Kundmachung: Gst 318/5 (633 m²)

Beschluss:

Kundmachung: 12.06.2024 bis: 10.07.2024

Gemeinderatsbeschluss: 24.07.2024

Genehmigungsbescheid Kärntner Landesregierung

Datum: 29.09.2024

Zahl: RO-53-50155/2024-7



KAVALIREK Consulting ZT e.U.

Raumordnung und Umweltplanung

Ingenieurkonsultant Geographie - Einzelunternehmer (FN 387705f) - Mag. Christian Kavalirek

Bearbeitung: Mag. C. Kavalirek, Mag. A. Kubec

Katastergrundlage: DKM 10/2022

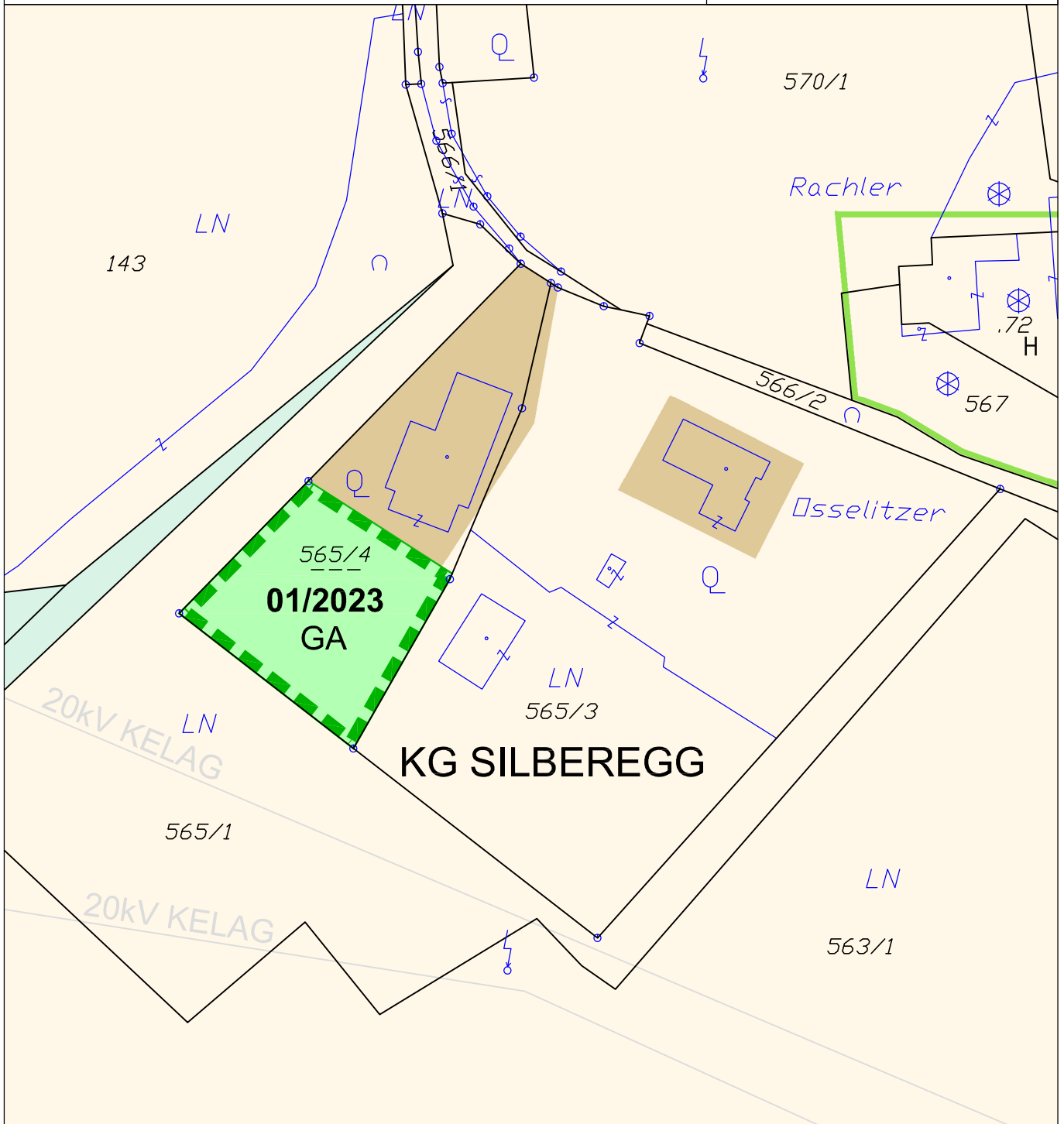
Datum: 05.12.2023

GEMEINDE KAPPEL AM KRAPPFELD

Lageplan ad 01/B3d/2023

0 10 20 30 40 50 m

M 1 : 1 000



ÄNDERUNG FLÄCHENWIDMUNGSPLAN 01/2023



Von Grünland - Für die Land- und Forstwirtschaft bestimmte Fläche; Ödland
in Grünland - Garten

KG Silberegg 74015; Flächenausmaß lt. DKM

Kundmachung: Gst 565/4 zT. (1.094 m²)

Beschluss:

Kundmachung: 12.06.2024 bis: 10.07.2024

Gemeinderatsbeschluss: 24.07.2024

Genehmigungsbescheid Kärntner Landesregierung

Datum: 29.09.2024

Zahl: RO-53-50155/2024-7



KAVALIREK Consulting ZT e.U.

Raumordnung und Umweltplanung

Ingenieurkonsultant Geographie - Einzelunternehmer (FN 387705) - Mag. Christian Kavalirek

Bearbeitung: Mag. C. Kavalirek, Mag. A. Kubec

Katastergrundlage: DKM 10/2022

Datum: 22.05.2023

