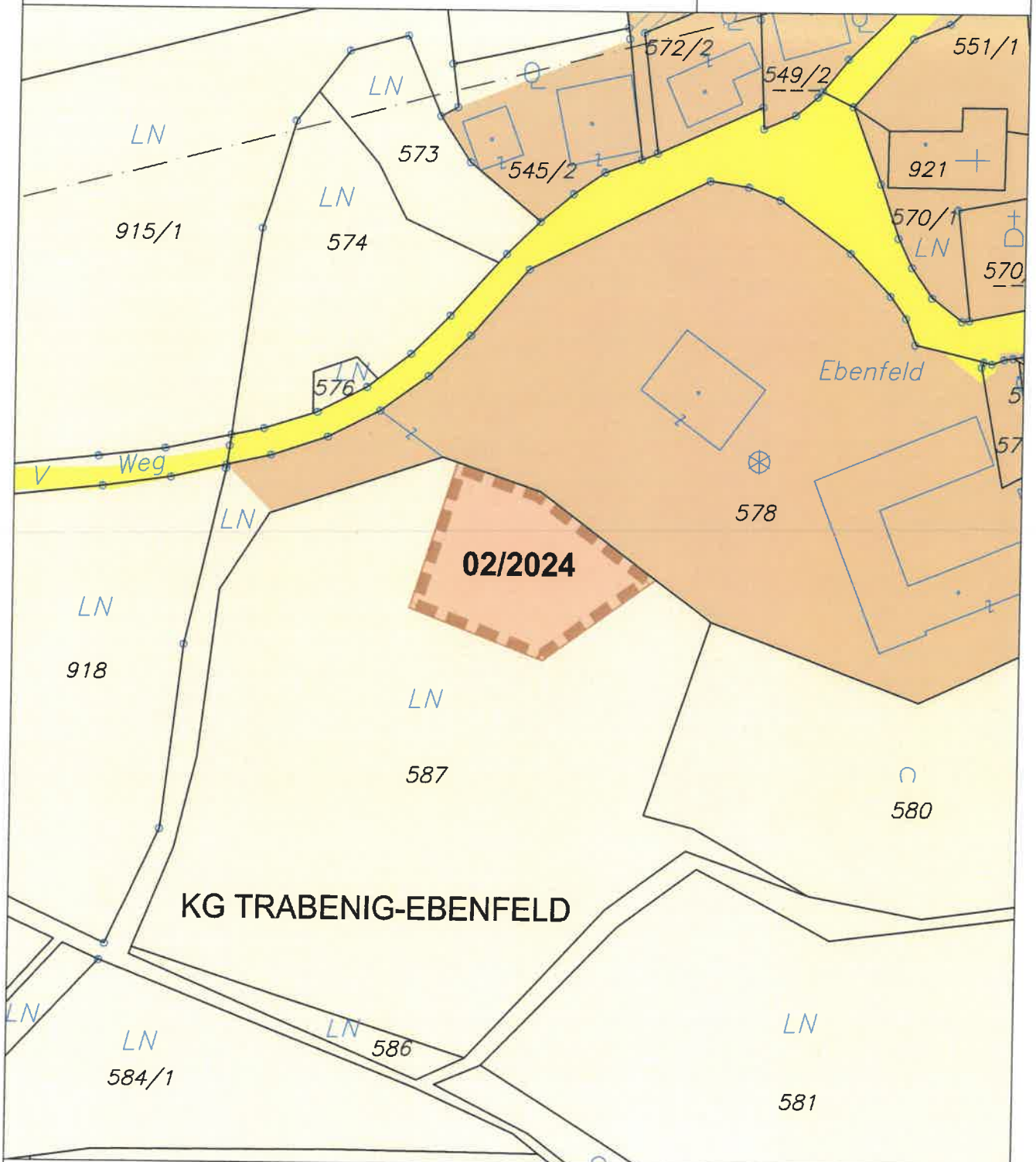


GEMEINDE TECHELSBERG A.W.

Lageplan ad 02/B1/2024

0 10 20 30 40 50 m

M 1 : 1 000



ÄNDERUNG FLÄCHENWIDMUNGSPLAN 02/2024



Von Grünland - Für die Land- und Forstwirtschaft bestimmte Fläche; Ödland
in Bauland - Dorfgebiet

KG Trabening-Ebenfeld 72189; Flächenausmaß lt. DKM

Kundmachung: Gst 587 zT. (873 m²)

Beschluss:



KAVALIREK Consulting ZT e.U.
Raumordnung und Umweltplanung
Ingenieurkonsultant Geographie - Einzelkustnehmer (FN 5877061) - Mag. Christian Kavalirek

Bearbeitung: Mag. C. Kavalirek, Mag. A. Kubec
Katastergrundlage: DKM 10/2023
Datum: 22.05.2024

Kundmachung: bis:
Geminderatsbeschluss:

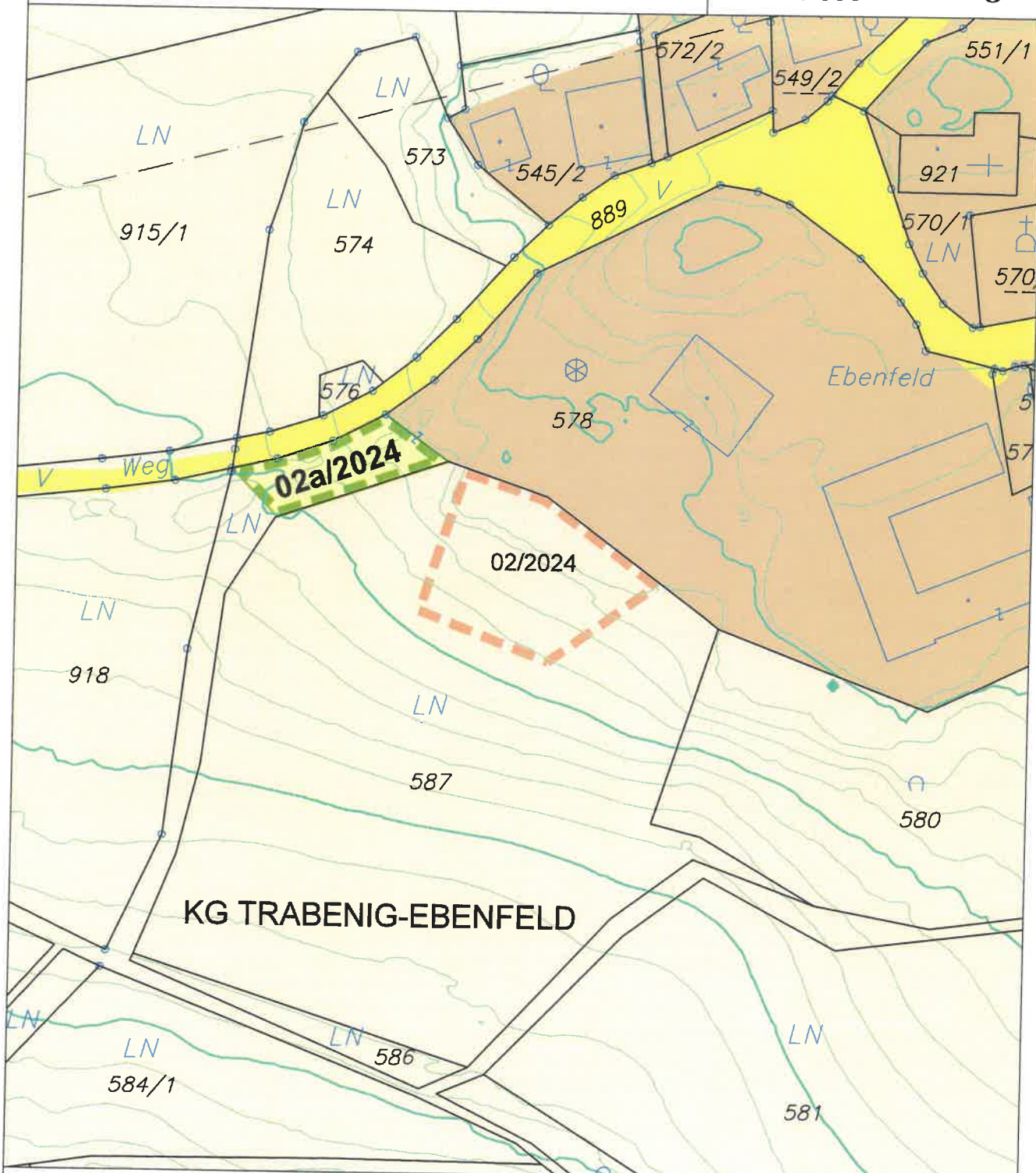
Genehmigungsbescheid Kärntner Landesregierung
Datum:
Zahl:

GEMEINDE TECHELSBERG A.W.

Lageplan ad 02a/B1/2024

0 10 20 30 40 50 m

M 1 : 1 000



ÄNDERUNG FLÄCHENWIDMUNGSPLAN 02a/2024



Von Bauland - Dorfgebiet

in Grünland - Für die Land- und Forstwirtschaft bestimmte Fläche; Ödland

KG Trabening-Ebenfeld 72189; Flächenausmaß lt. DKM

Kundmachung: Gst 578 zT. (310 m²), 587 zT. (4 m²) im Gesamtausmaß von 314 m²

Beschluss:



KAVALIREK Consulting ZT e.U.

Raumordnung und Umweltplanung

Ingenieurkonsultent Geographie - Einzelunternehmer (FN 387705f) - Mag. Christian Kavalirek

Bearbeitung: Mag. C. Kavalirek, Mag. A. Kubec

Katastergrundlage: DKM 10/2023

Datum: 08.10.2024

Kundmachung:

bis:

Gemeinderatsbeschluss:

Genehmigungsbescheid Kärntner Landesregierung

Datum:

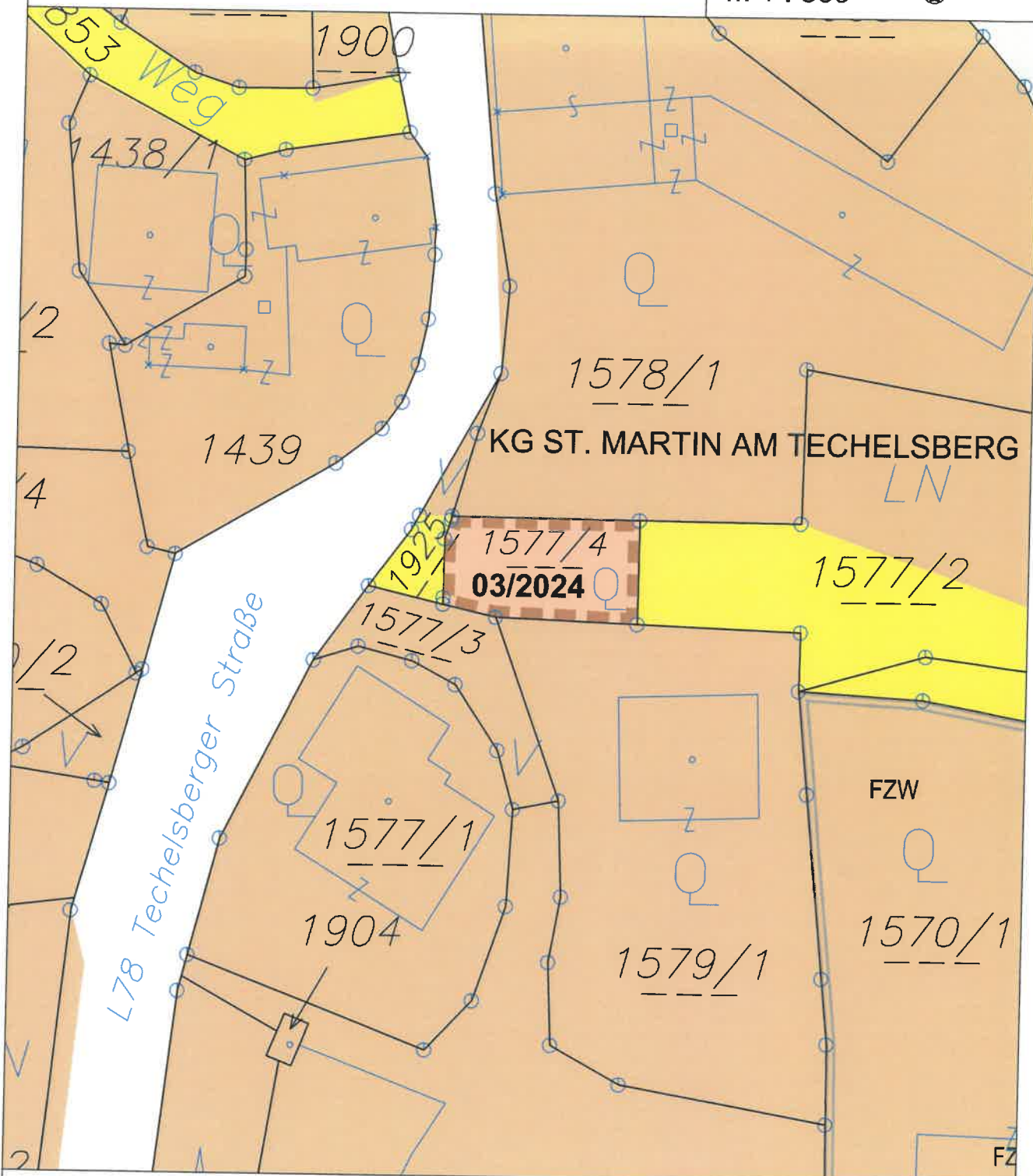
Zahl:

GEMEINDE TECHELSBERG A.W.

Lageplan ad 03/C2/2024

0 5 10 15 20 m

M 1 : 500



ÄNDERUNG FLÄCHENWIDMUNGSPLAN 03/2024



**Von Verkehrsfläche - Allgemeine Verkehrsfläche
in Bauland - Dorfgebiet**

KG St. Martin am Techelsberg 72167; Flächenausmaß lt. DKM

Kundmachung: Gst 1577/4 (150 m²)

Beschluss:



KAVALIREK Consulting ZT e.U.
Raumordnung und Umweltplanung
Ingenieurkonsultent Geographie - Einzelunternehmer (FN 3977051) - Mag. Christian Kavalirek

Bearbeitung: Mag. C. Kavalirek, Mag. A. Kubec
Katastergrundlage: DKM 10/2023
Datum: 22.05.2024

Kundmachung: bis:
Gemeinderatsbeschluss:

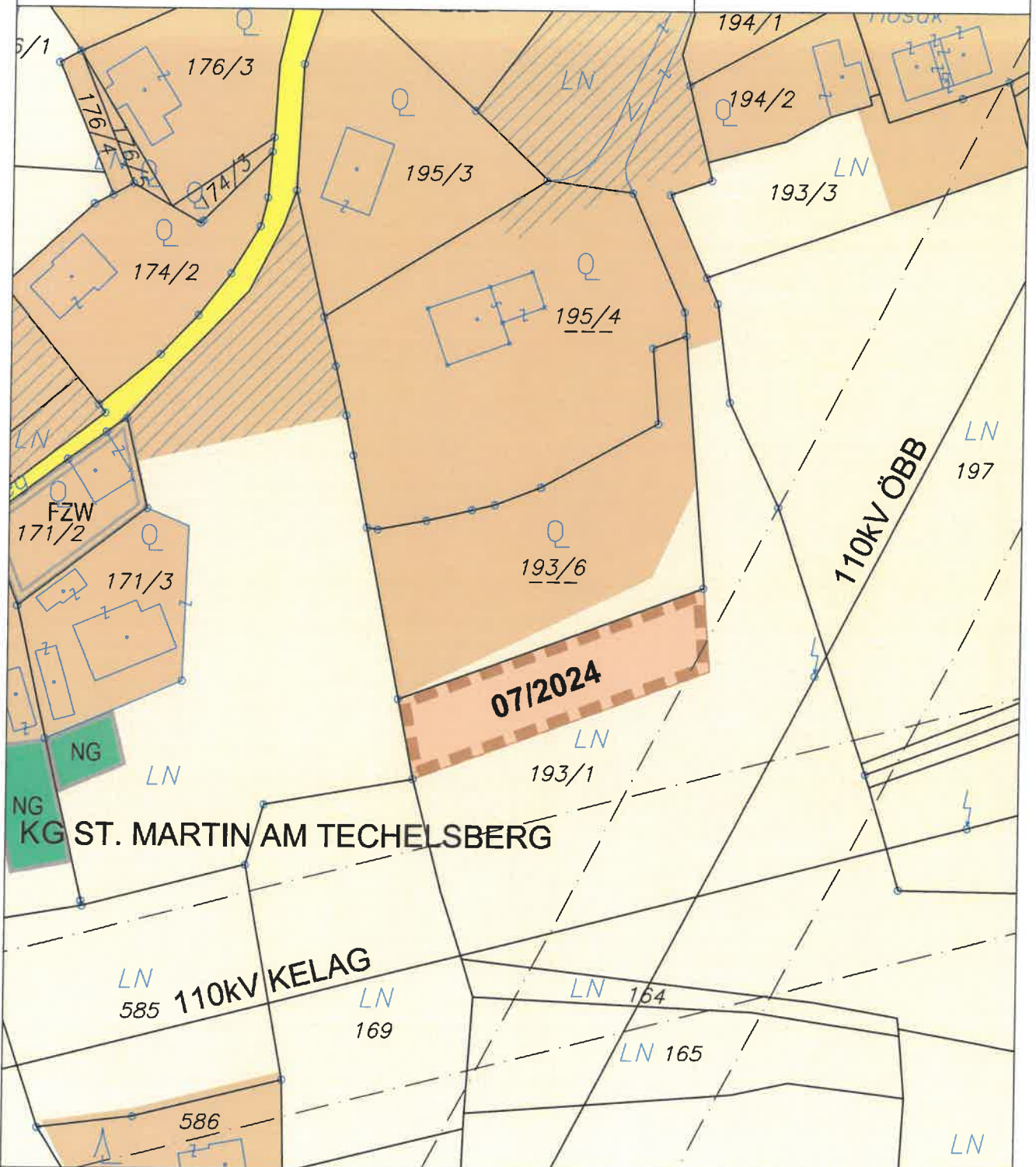
Genehmigungsbescheid Kärntner Landesregierung
Datum:
Zahl:

GEMEINDE TECHELSBERG A.W.

Lageplan ad 07/B1/2024

0 10 20 30 40 50 m

M 1 : 1 000



ÄNDERUNG FLÄCHENWIDMUNGSPLAN 07/2024

 Von Grünland - Für die Land- und Forstwirtschaft bestimmte Fläche; Ödland
in Bauland - Dorfgebiet

KG St. Martin am Techelsberg 72167; Flächenausmaß lt. DKM

Kundmachung: Gst 193/1 zT. (800 m²)

Beschluss:



KAVALIREK Consulting ZT e.U.
Raumordnung und Umweltplanung
Ingenieurkonsulting Geographie - Einzelunternehmer (FN 3877051) - Mag. Christian Kavalirek

Bearbeitung: Mag. C. Kavalirek, Mag. A. Kubec
Katastergrundlage: DKM 10/2023
Datum: 03.09.2024

Kundmachung: bis:
Gemeinderatsbeschluss:

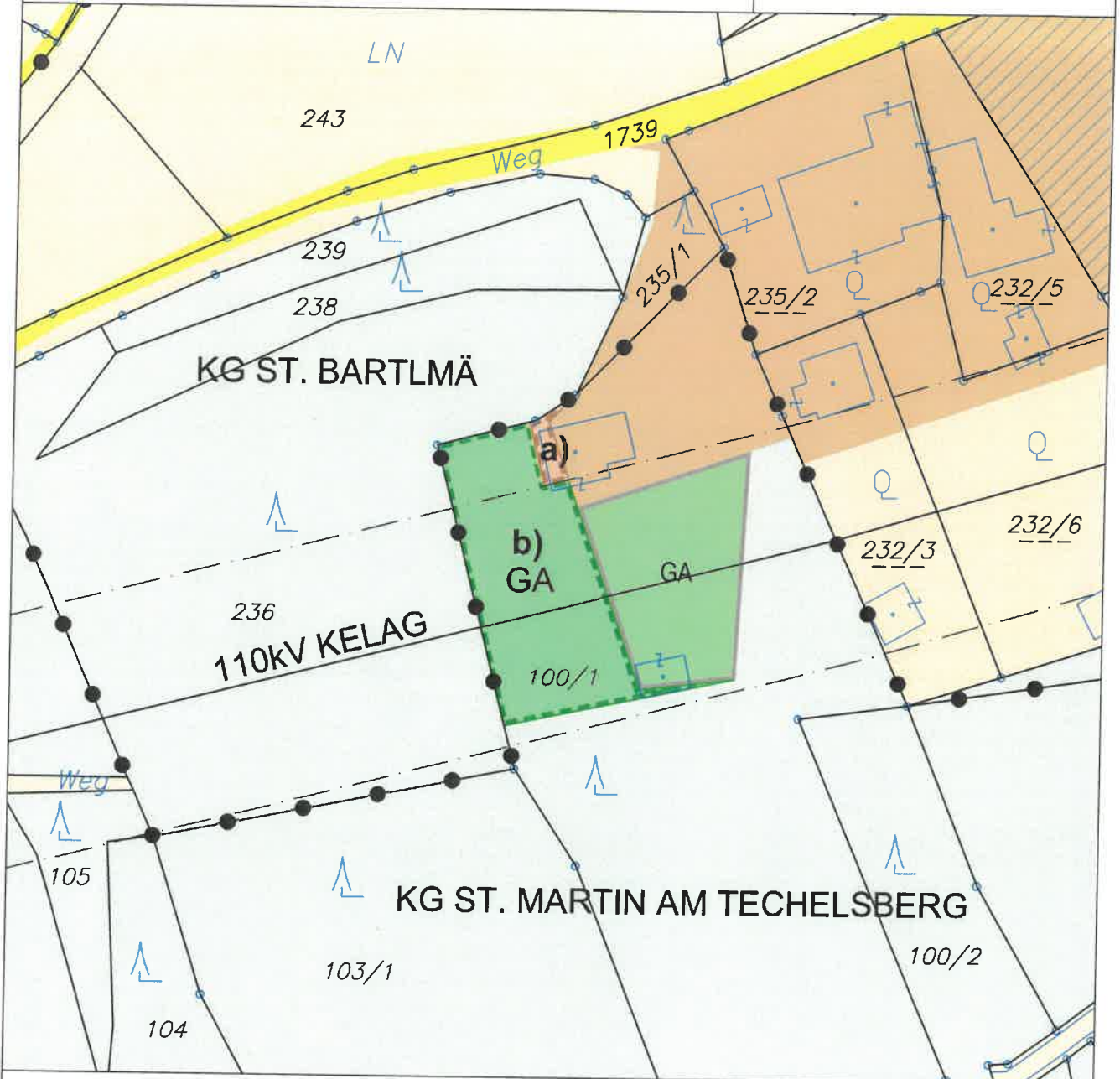
Genehmigungsbescheid Kärntner Landesregierung
Datum:
Zahl:

GEMEINDE TECHELSBERG A.W.

Lageplan ad 08a-b/B2/2024

0 10 20 30 40 50 m

M 1 : 1 000



ÄNDERUNG FLÄCHENWIDMUNGSPLAN 08a/2024

a) Von Grünland - Für die Land- und Forstwirtschaft bestimmte Fläche; Ödland
in Bauland - Dorfgebiet

KG St. Martin am Techelsberg 72167; Flächenausmaß lt. DKM

Kundmachung: Gst 100/1 zT. (42 m²)

Beschluss:

ÄNDERUNG FLÄCHENWIDMUNGSPLAN 08b/2024

b) GA Von Grünland - Für die Land- und Forstwirtschaft bestimmte Fläche; Ödland
in Grünland - Garten

KG St. Martin am Techelsberg 72167; Flächenausmaß lt. DKM

Kundmachung: Gst 100/1 zT. (961 m²)

Beschluss:



KAVALIREK Consulting ZT e.U.
Raumordnung und Umweltplanung
Ingenieurkonsultant Geographie - Einzelkntnehmer (FN 387705) - Mag. Christian Kavalirek

Bearbeitung: Mag. C. Kavalirek, Mag. A. Kubec
Katastergrundlage: DKM 10/2023
Datum: 03.09.2024

Kundmachung: bis:
Gemeinderatsbeschluss:

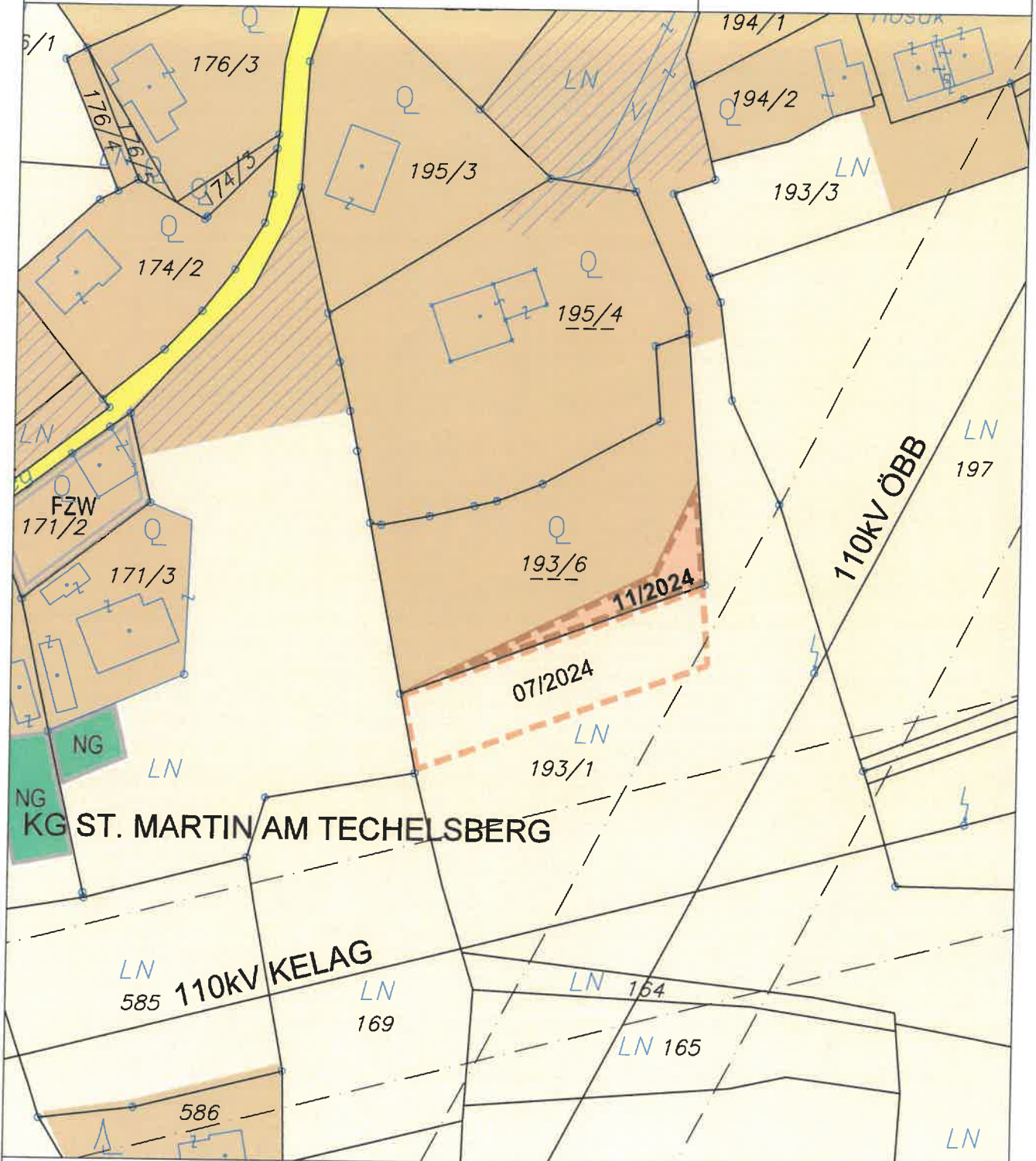
Genehmigungsbescheid Kärntner Landesregierung
Datum:
Zahl:

GEMEINDE TECHELSBERG A.W.

Lageplan ad 11/B1/2024

0 10 20 30 40 50 m

M 1 : 1 000



ÄNDERUNG FLÄCHENWIDMUNGSPLAN 11/2024



Von Grünland - Für die Land- und Forstwirtschaft bestimmte Fläche; Ödland in Bauland - Dorfgebiet

KG St. Martin am Techelsberg 72167; Flächenausmaß lt. DKM

Kundmachung: Gst 193/6 zT. (230 m²)

Beschluss:



KAVALIREK Consulting ZT e.U.
Raumordnung und Umweltplanung
Ingenieurkonsultant Geographie - Einzelunternehmer (FN 357705) - Mag. Christian Kavalirek

Bearbeitung: Mag. C. Kavalirek, Mag. A. Kubec

Katastergrundlage: DKM 10/2023

Datum: 08.10.2024

Kundmachung:

bis:

Gemeinderatsbeschluss:

Genehmigungsbescheid Kärntner Landesregierung

Datum:

Zahl:

