



Gemeinde St. Margareten im Rosental
St. Margareten 9, 9173 St. Margareten im Rosental
Tel: 04226/218
Fax: 04226/218-20
E-Mail: st-margareten@ktn.gde.at

Datum: 19.02.2026
Bearbeiter:

Beabsichtigte Umwidmung: Umwidmungsfall: 2a/2026:

Katastralgemeinde: Gotschuchen, KG- Nr. 72005

Beantragtes Grundstück: Teilfläche des Grst.Nr. 218/2

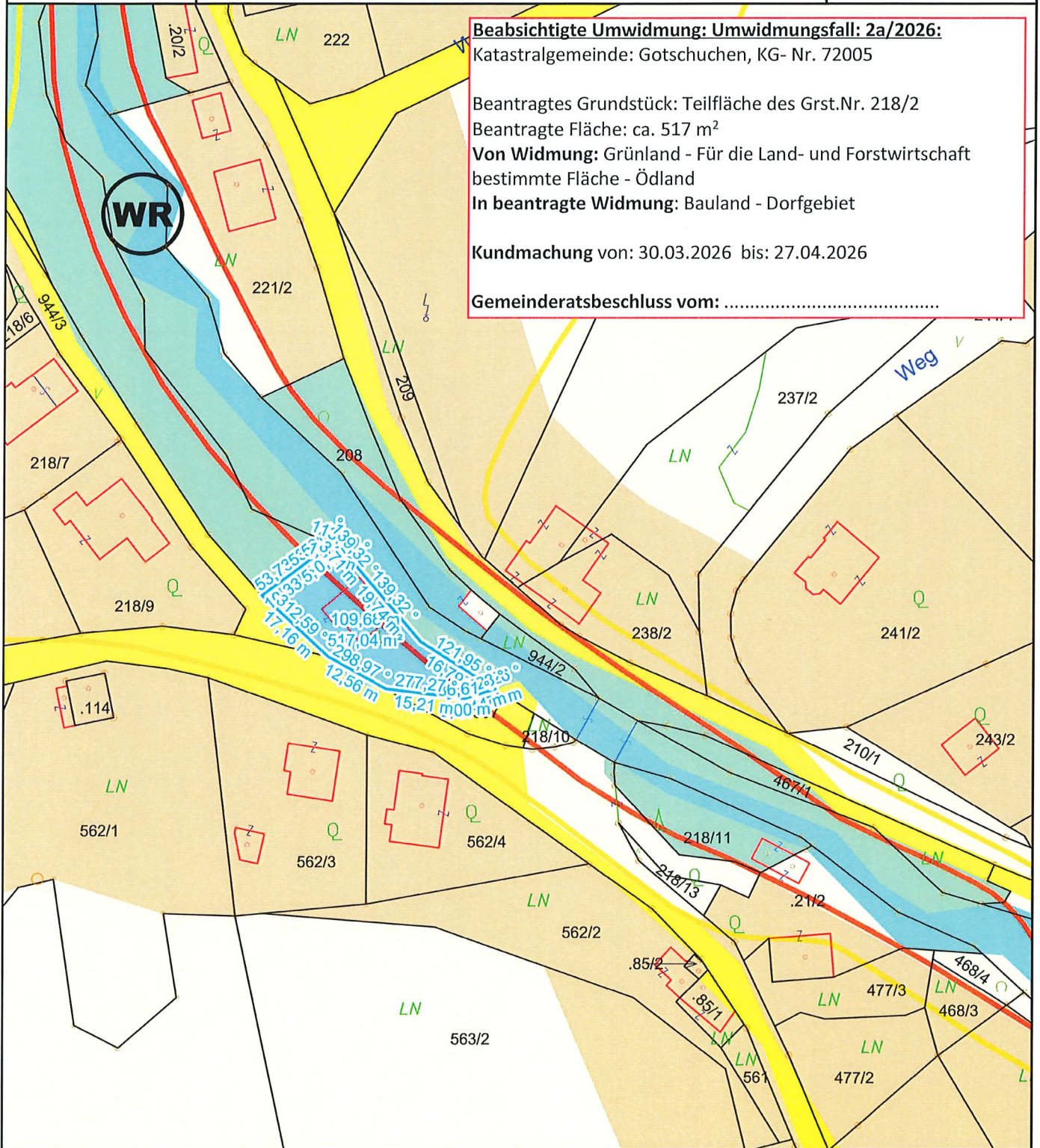
Beantragte Fläche: ca. 517 m²

Von Widmung: Grünland - Für die Land- und Forstwirtschaft bestimmte Fläche - Ödland

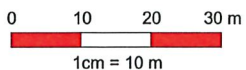
In beantragte Widmung: Bauland - Dorfgebiet

Kundmachung von: 30.03.2026 bis: 27.04.2026

Gemeinderatsbeschluss vom:



Maßstab 1 : 1.000



©BEV 2001, DKM-Datenkopie vom 01.10.2025. Für die Richtigkeit, Vollständigkeit und Aktualität der Daten wird keine Haftung übernommen. Bei Grabungsarbeiten ist in jedem Fall das Einvernehmen mit dem Leitungsbetreiber herzustellen.





Gemeinde St. Margareten im Rosental
St. Margareten 9, 9173 St. Margareten im Rosental
Tel: 04226/218
Fax: 04226/218-20
E-Mail: st-margareten@ktn.gde.at

Datum: 19.02.2026
Bearbeiter:

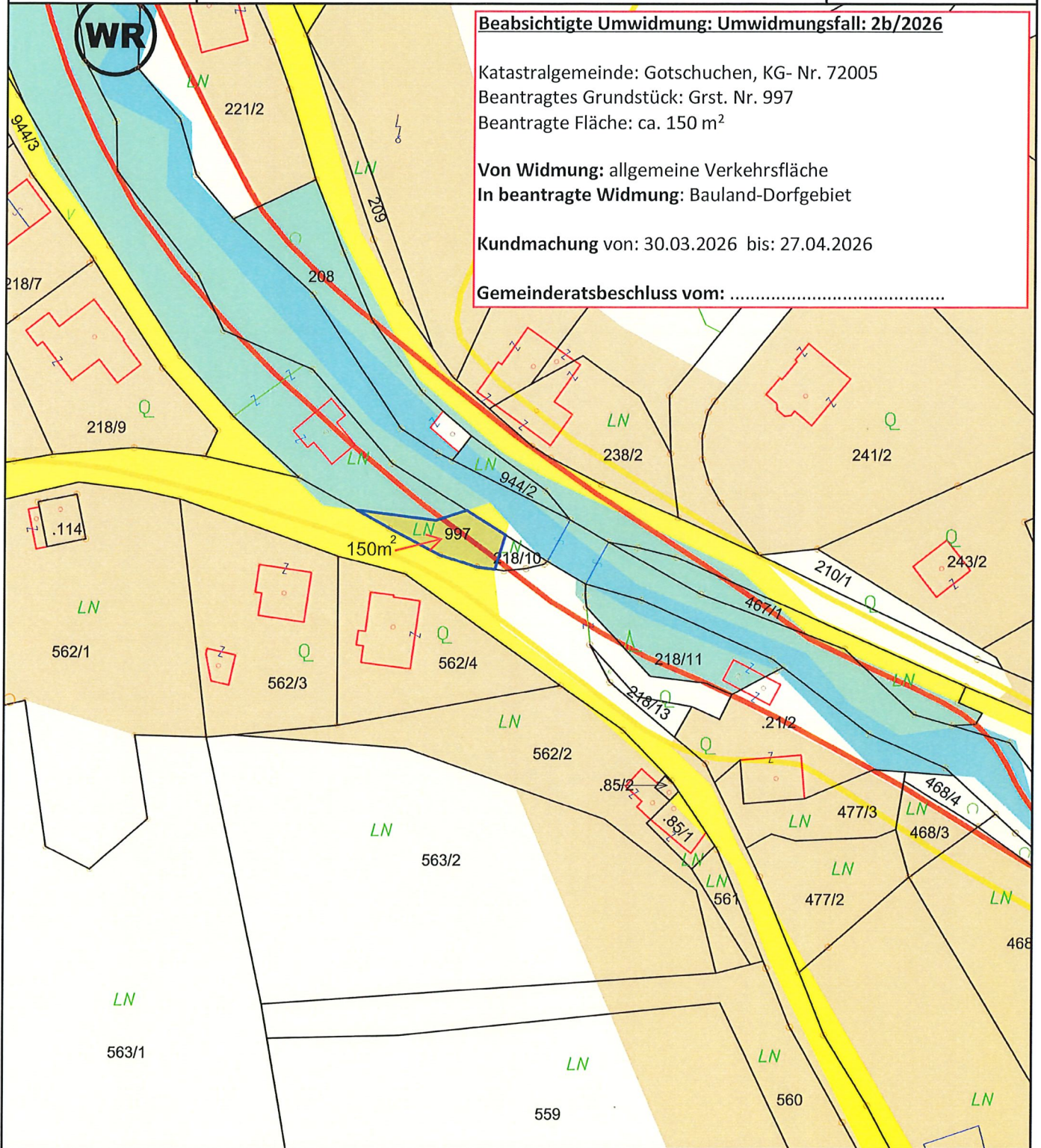
Beabsichtigte Umwidmung: Umwidmungsfall: 2b/2026

Katastralgemeinde: Gotschuchen, KG- Nr. 72005
Beantragtes Grundstück: Grst. Nr. 997
Beantragte Fläche: ca. 150 m²

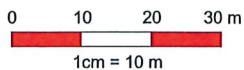
Von Widmung: allgemeine Verkehrsfläche
In beantragte Widmung: Bauland-Dorfgebiet

Kundmachung von: 30.03.2026 bis: 27.04.2026

Gemeinderatsbeschluss vom:



Maßstab 1 : 1.000



©BEV 2001, DKM-Datenkopie vom 01.10.2025. Für die Richtigkeit, Vollständigkeit und Aktualität der Daten wird keine Haftung übernommen. Bei Grabungsarbeiten ist in jedem Fall das Einvernehmen mit dem Leitungsbetreiber herzustellen.





Gemeinde St. Margareten im Rosental
St. Margareten 9, 9173 St. Margareten im Rosental
Tel: 04226/218
Fax: 04226/218-20
E-Mail: st-margareten@ktn.gde.at

Datum: 19.02.2026
Bearbeiter:

Beabsichtigte Umwidmung: Umwidmungsfall: 2d/2026

Katastralgemeinde: Gotschuchen, KG- Nr. 72005

Beantragtes Grundstück: Teilflächen der Grst. Nr. 939/2 und 944/3

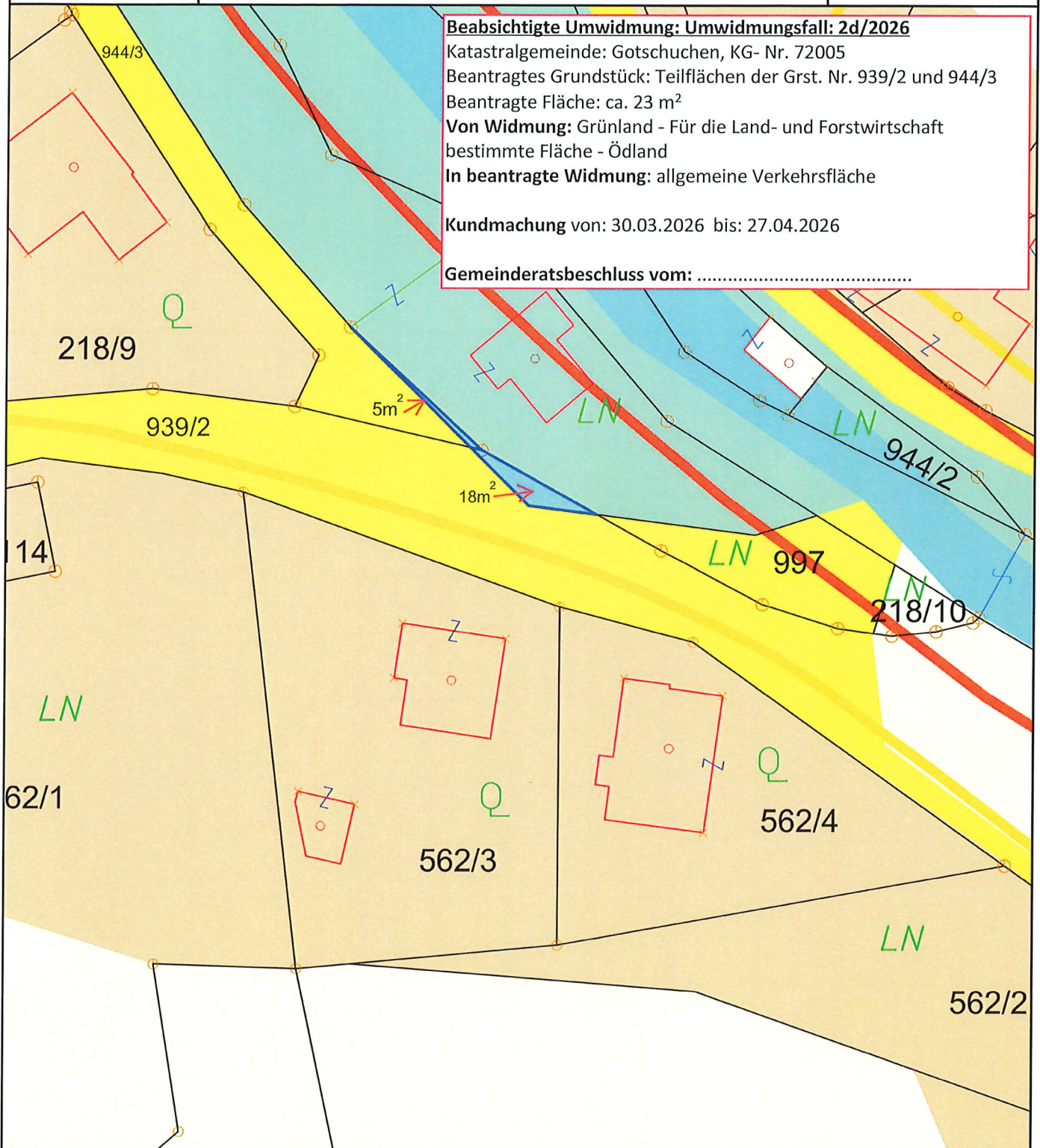
Beantragte Fläche: ca. 23 m²

Von Widmung: Grünland - Für die Land- und Forstwirtschaft bestimmte Fläche - Ödland

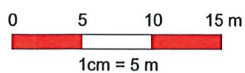
In beantragte Widmung: allgemeine Verkehrsfläche

Kundmachung von: 30.03.2026 bis: 27.04.2026

Gemeinderatsbeschluss vom:



Maßstab 1 : 500



©BEV 2001, DKM-Datenkopie vom 01.10.2025. Für die Richtigkeit, Vollständigkeit und Aktualität der Daten wird keine Haftung übernommen. Bei Grabungsarbeiten ist in jedem Fall das Einvernehmen mit dem Leitungsbetreiber herzustellen.

