
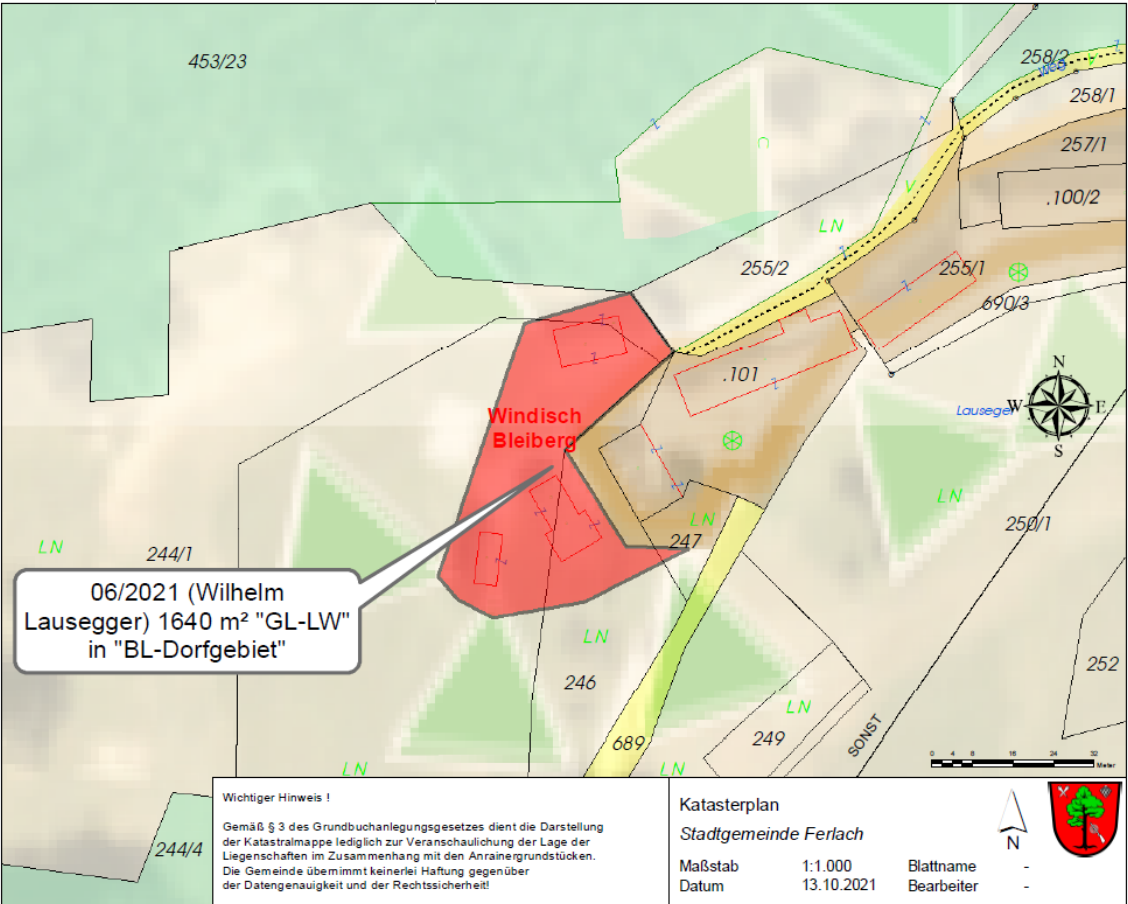

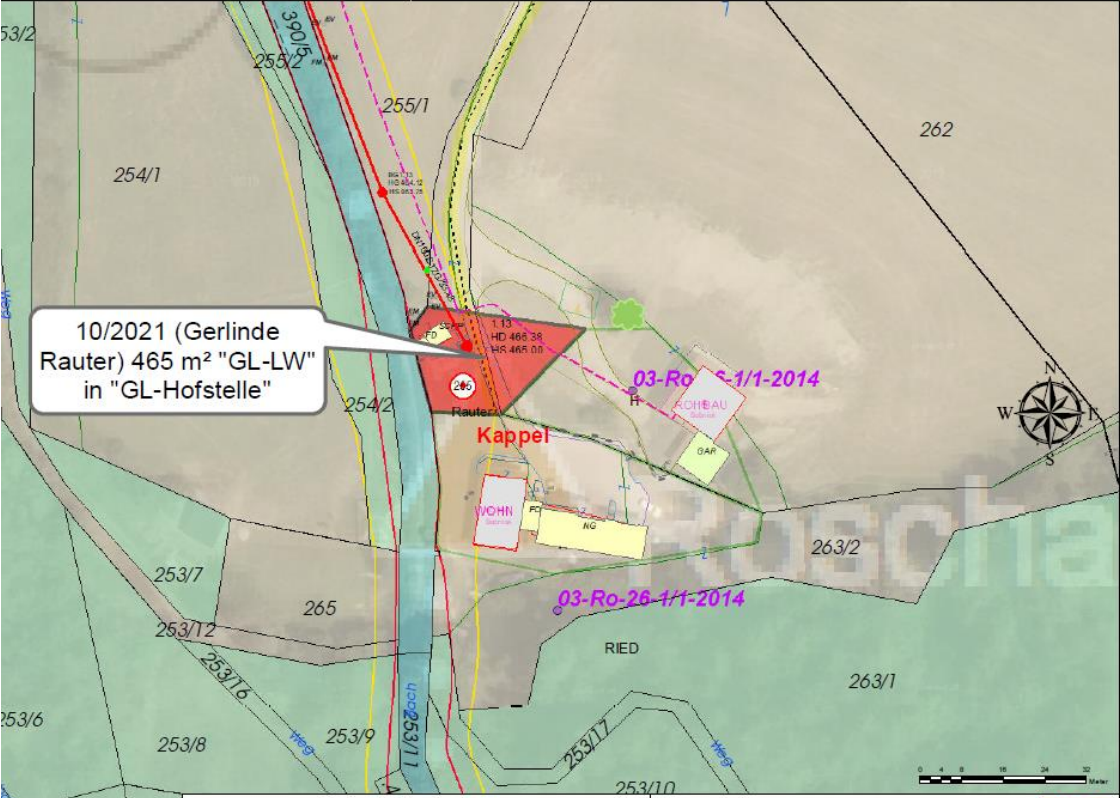


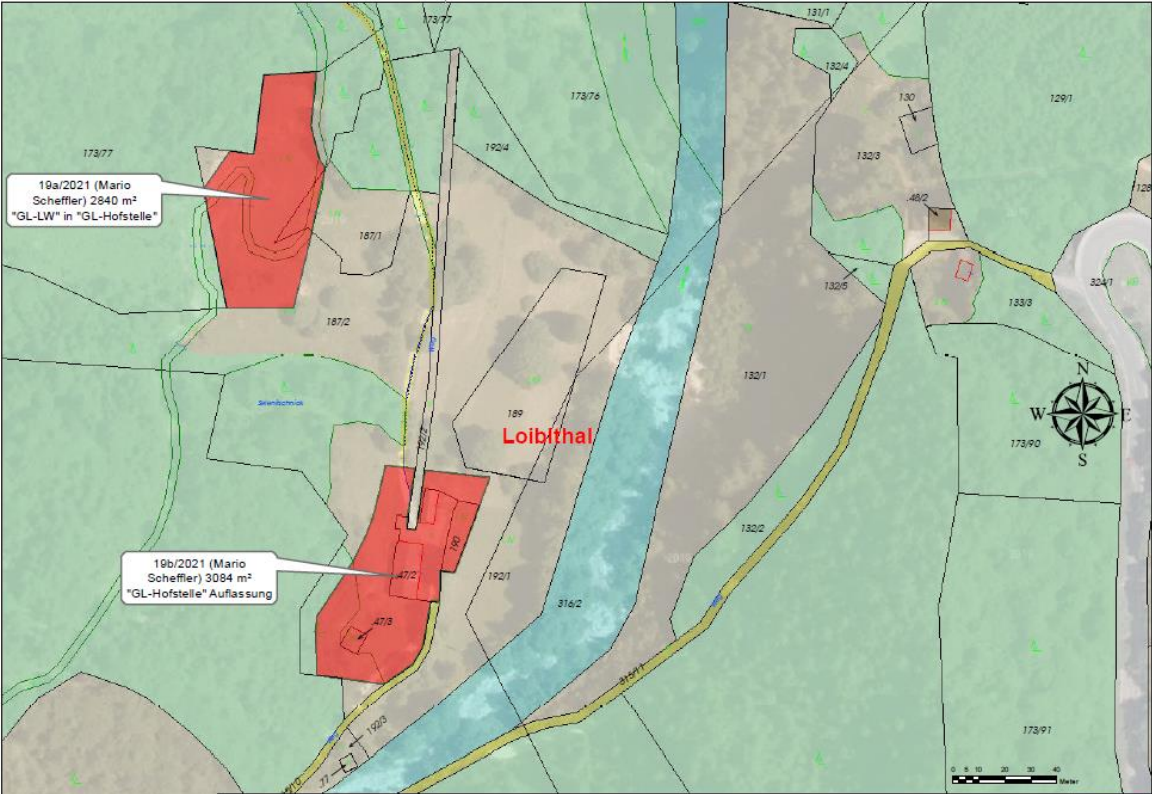


## Anlage

zur Verordnung des Gemeinderates vom 25. April 2023, Zahl BV 683-10/031-2/2023/He.

		<b>Stadtgemeinde Ferlach</b> <b>Kirchasse 5</b> <b>9170 Ferlach</b>								
<b>Art des Planes:</b>	<b>Lageplan zur Umwidmung 06/2021</b>									
<b>Ergänzende Information:</b>	<b>Grundstück Nr., Teilfläche</b>	<b>244/1, 245, 246 und 247</b>								
	<b>Katastralgemeinde</b>	<b>Windisch Bleiberg 72019</b>								
 <div data-bbox="236 1249 587 1352" style="border: 1px solid black; padding: 5px;"> <p>06/2021 (Wilhelm Lausegger) 1640 m<sup>2</sup> "GL-LW" in "BL-Dorfgebiet"</p> </div> <div data-bbox="443 1458 836 1576" style="border: 1px solid black; padding: 5px;"> <p><b>Wichtiger Hinweis !</b>          Gemäß § 3 des Grundbuchanlegungsgesetzes dient die Darstellung der Katastralmappe lediglich zur Veranschaulichung der Lage der Liegenschaften im Zusammenhang mit den Antragsgrundstücken. Die Gemeinde übernimmt keinerlei Haftung gegenüber der Datengenauigkeit und der Rechtssicherheit!</p> </div> <div data-bbox="900 1469 1353 1576" style="border: 1px solid black; padding: 5px;"> <p><b>Katasterplan</b>  <b>Stadtgemeinde Ferlach</b></p> <table border="0"> <tr> <td>Maßstab</td> <td>1:1.000</td> <td>Blattname</td> <td>-</td> </tr> <tr> <td>Datum</td> <td>13.10.2021</td> <td>Bearbeiter</td> <td>-</td> </tr> </table> </div>			Maßstab	1:1.000	Blattname	-	Datum	13.10.2021	Bearbeiter	-
Maßstab	1:1.000	Blattname	-							
Datum	13.10.2021	Bearbeiter	-							

	<b>Stadtgemeinde Ferlach</b> <b>Kirchasse 5</b> <b>9170 Ferlach</b>	
<b>Art des Planes:</b>	<b>Lageplan zur Umwidmung 10/2021</b>	
<b>Ergänzende Information:</b>	<b>Grundstück Nr., Teilfläche</b>	<b>262 und 263/2</b>
	<b>Katastralgemeinde</b>	<b>KG Kappel 72007</b>
 <div data-bbox="389 1458 855 1585"> <p><b>Wichtiger Hinweis!</b></p> <p>Gemäß § 3 des Grundbuchanlegungsgesetzes dient die Darstellung der Katastralmappe lediglich zur Veranschaulichung der Lage der Liegenschaften im Zusammenhang mit den Antragsgrundstücken. Die Gemeinde übernimmt keinerlei Haftung gegenüber der Datengenauigkeit und der Rechtssicherheit!</p> </div> <div data-bbox="855 1458 1329 1585"> <p><b>Katasterplan</b>  <b>Stadtgemeinde Ferlach</b></p> <p>Maßstab 1:1.000 Blattname -  Datum 7.5.2021 Bearbeiter -</p>  </div>		

	<b>Stadtgemeinde Ferlach</b> <b>Kirchasse 5</b> <b>9170 Ferlach</b>	
<b>Art des Planes:</b>	<b>Lageplan zur Umwidmung und Rückwidmung 19/2021, 19a und 19b</b>	
<b>Ergänzende Information:</b>	19a/2021 Grundstück Nr., Teilf. 19b/2021 Grundstück Nr., Teilf.	187/1 und 187/2 192/1, 187/2, 190, .47/2 und .47/3
	<b>Katastralgemeinde</b>	<b>KG Loiblthal 72009</b>
		
	<b>Wichtiger Hinweis !</b> Gemäß § 3 des Grundbuchanlegungsgesetzes dient die Darstellung der Katastralmappe lediglich zur Veranschaulichung der Lage der Liegenschaften im Zusammenhang mit den Anrainergrundstücken. Die Gemeinde übernimmt keinerlei Haftung gegenüber der Datengenauigkeit und der Rechtssicherheit!	<b>Katasterplan</b> <b>Stadtgemeinde Ferlach</b> <b>Maßstab</b> 1:2.000 <b>Datum</b> 18.10.2021 <b>Blattname</b> - <b>Bearbeiter</b> -