

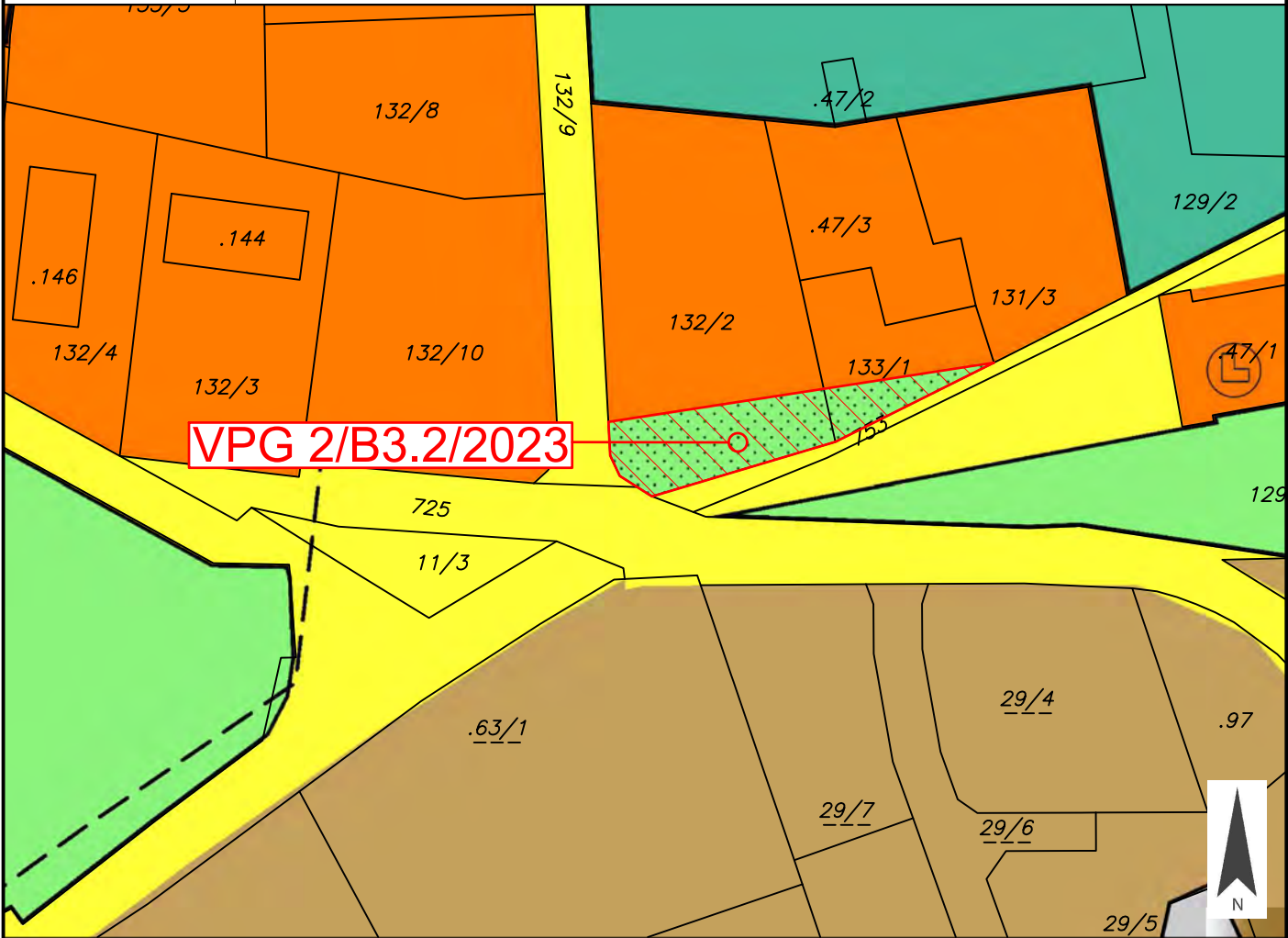




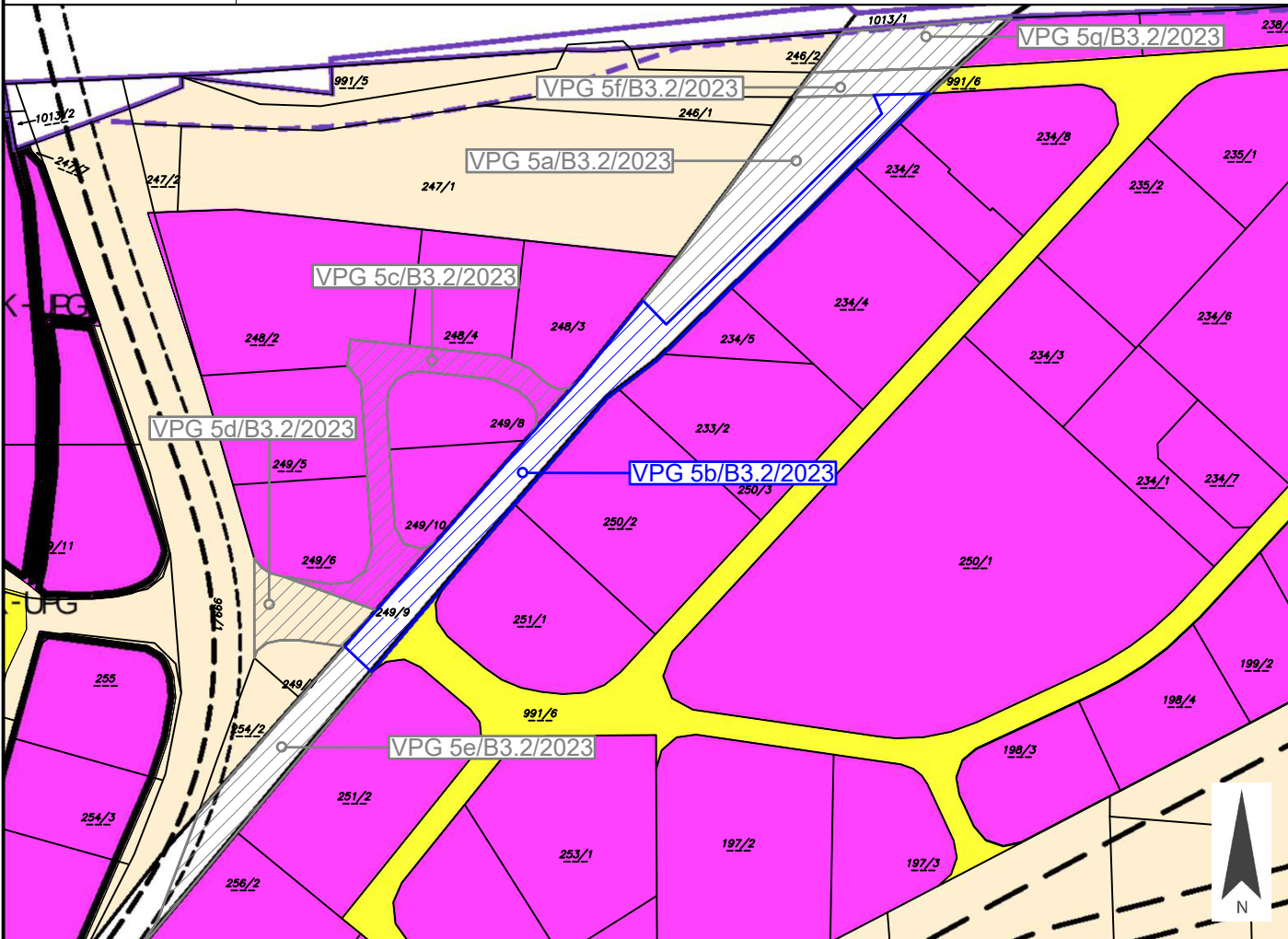
## Anlage 1 zur Verordnung des Gemeinderates vom 04. Oktober 2023, Zahl: 031-2/V21/2023-Th

	Marktgemeinde Ebenthal in Kärnten	Europastraße 8, 9524 Villach Telefon: 04242 23323 E-Mail: office@l-w-k.at www.l-w-k.at	
Art des Planes: Lageplan zum Umwidmungsantrag		VPG-Nummer: 2/B3.2/2023	
Ergänzende Informationen:		Grundstück Nr.: Teilflächen: 132/2 (ca. 308 m <sup>2</sup> ), 133/1 (ca. 97 m <sup>2</sup> ) Katastralgemeinde: Ebenthal (72105) Maßstab: 1:1.000 Stand: 03.02.2023	
			
Widmungsänderung von:		Grünland - Schutzstreifen als Immissionsschutz - an der Straße	
Widmungsänderung in:		Bauland - Wohngebiet	
Kundmachung:		von <u>24.08.2023</u> bis <u>21.09.2023</u>	
Flächenausmaß:		ca. 405 m <sup>2</sup>	
Gemeinderatsbeschluss in der Sitzung vom: <u>04.10.2023</u> Zahl: <u>004-1/4/2023-Ze/Ma</u>			





## Anlage 4 zur Verordnung des Gemeinderates vom 04. Oktober 2023, Zahl: 031-2/V21/2023-Th



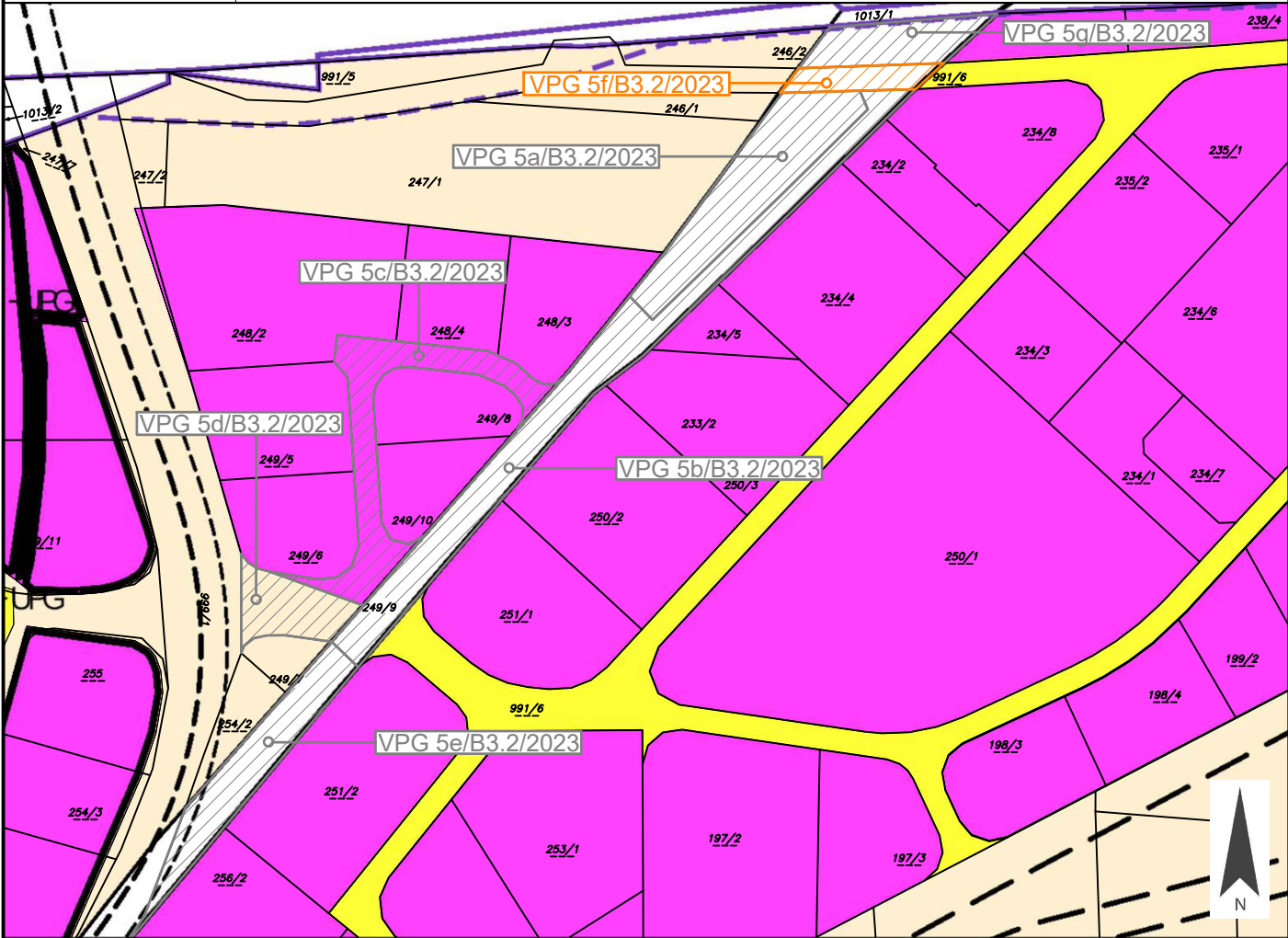
	Marktgemeinde Ebenthal in Kärnten	Europastraße 8, 9524 Villach Telefon: 04242 23323 E-Mail: office@l-w-k.at www.l-w-k.at 
Art des Planes: Lageplan zur Umwidmungsanregung		VPG-Nummer: 5b/B3.2/2023
Ergänzende Informationen:		Grundstück Nr.: Teilfläche: 249/9 (ca. 1.942 m <sup>2</sup> ) Katastralgemeinde: Zell bei Ebenthal (72204) Maßstab: 1:2.000 Stand: 22.03.2023
		
Widmungsänderung von:		Ersichtlichmachungen - Landesstraße - Bestand - schmale Signatur
Widmungsänderung in:		Verkehrsflächen - allgemeine Verkehrsfläche
Kundmachung:		von <u>24.08.2023</u> bis <u>21.09.2023</u>
Flächenausmaß:		ca. 1.942 m <sup>2</sup>
Gemeinderatsbeschluss in der Sitzung vom: <u>04.10.2023</u> Zahl: <u>004-1/4/2023-Ze/Ma</u>		







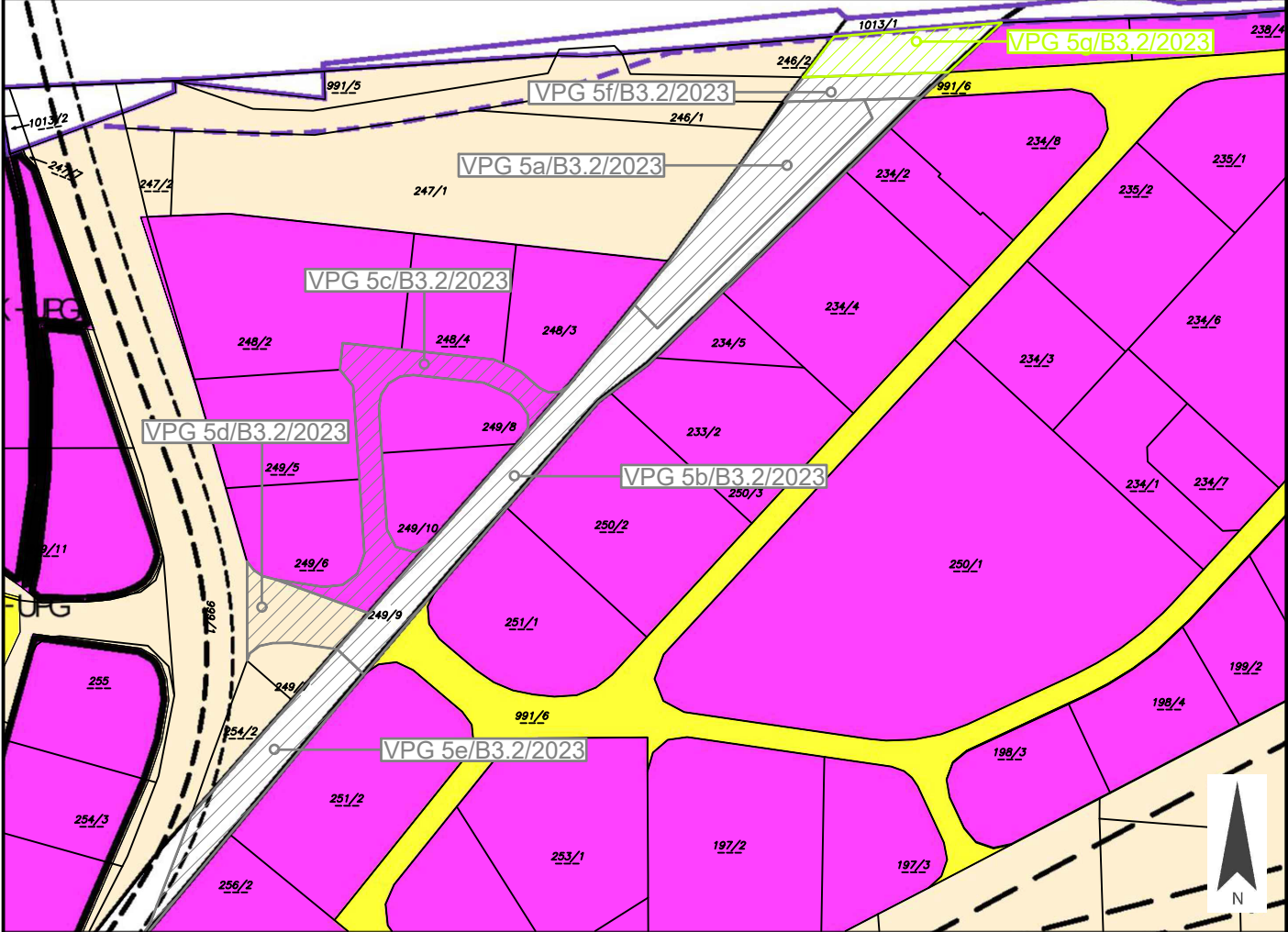


## Anlage 8 zur Verordnung des Gemeinderates vom 04. Oktober 2023, Zahl: 031-2/V21/2023-Th



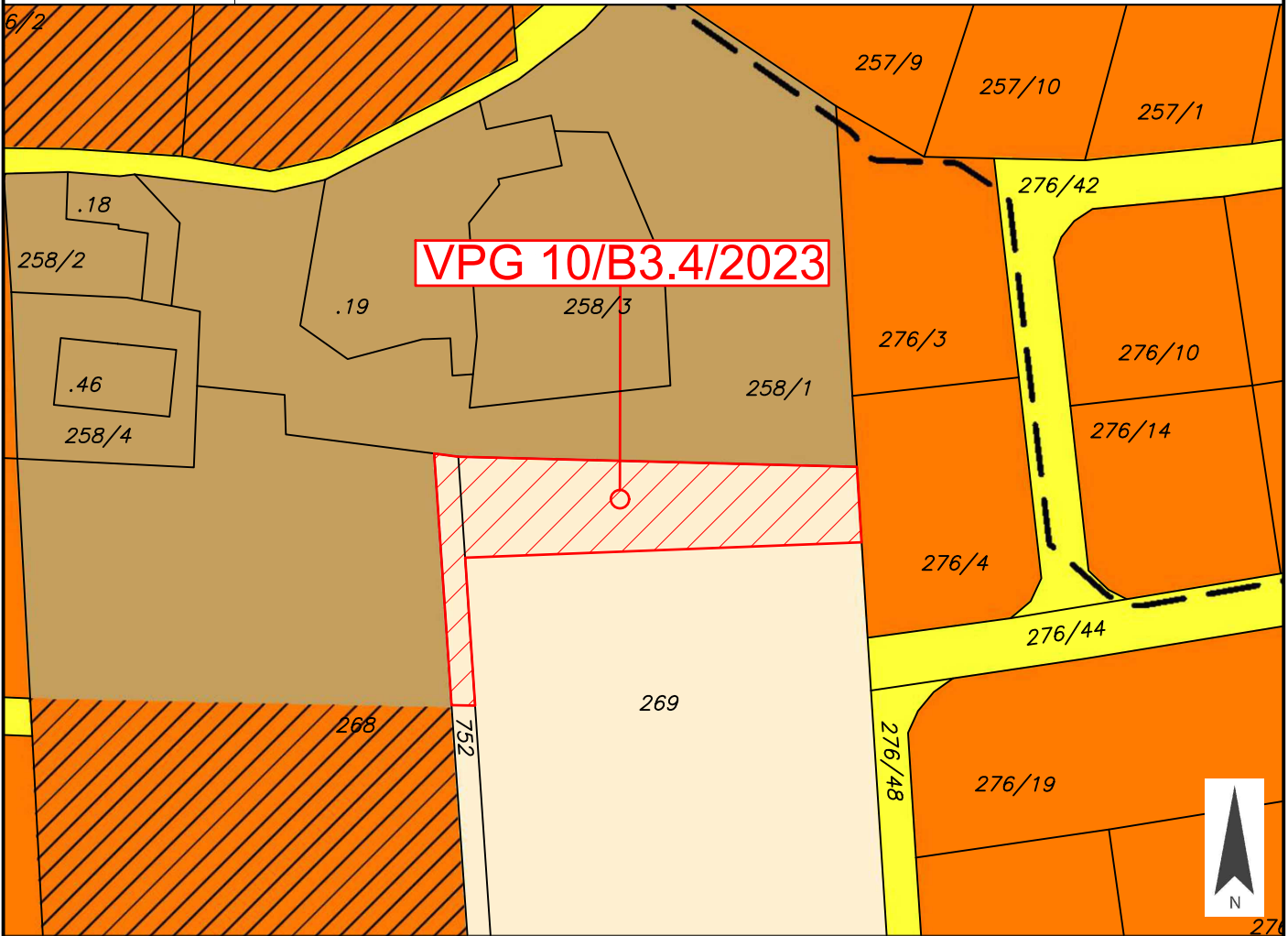
	Marktgemeinde Ebenthal in Kärnten	Europastraße 8, 9524 Villach Telefon: 04242 23323 E-Mail: office@l-w-k.at www.l-w-k.at 
Art des Planes:	Lageplan zur Umwidmungsanregung	VPG-Nummer: 5f/B3.2/2023
Ergänzende Informationen:	Grundstück Nr.:      Teilfläche: 991/6 (ca. 288 m <sup>2</sup> ) Katastralgemeinde:    Zell bei Ebenthal (72204) Maßstab:                1:2.000	Stand: 22.03.2023
		
Widmungsänderung von:	Ersichtlichmachungen - Landesstraße - Bestand - schmale Signatur	
Widmungsänderung in:	Verkehrsflächen - allgemeine Verkehrsfläche	
Kundmachung:	von <u>24.08.2023</u> bis <u>21.09.2023</u>	
Flächenausmaß:	ca. 288 m <sup>2</sup>	
Gemeinderatsbeschluss in der Sitzung vom:	04.10.2023 Zahl: <u>004-1/4/2023-Ze/Ma</u>	



## Anlage 9 zur Verordnung des Gemeinderates vom 04. Oktober 2023, Zahl: 031-2/V21/2023-Th

	Marktgemeinde Ebenthal in Kärnten	Europastraße 8, 9524 Villach Telefon: 04242 23323 E-Mail: office@l-w-k.at www.l-w-k.at	
Art des Planes: Lageplan zur Umwidmungsanregung		VPG-Nummer: 5g/B3.2/2023	
Ergänzende Informationen:		Grundstück Nr.: Teilfläche: 246/2 (ca. 556 m <sup>2</sup> ) Katastralgemeinde: Zell bei Ebenthal (72204) Maßstab: 1:2.000 Stand: 22.03.2023	
			
Widmungsänderung von:		Ersichtlichmachungen - Landesstraße - Bestand - schmale Signatur	
Widmungsänderung in:		Grünland - Für die Land- und Forstwirtschaft bestimmte Fläche, Ödland	
Kundmachung:		von <u>24.08.2023</u> bis <u>21.09.2023</u>	
Flächenausmaß:		ca. 556 m <sup>2</sup>	
Gemeinderatsbeschluss in der Sitzung vom: <u>04.10.2023</u> Zahl: <u>004-1/4/2023-Ze/Ma</u>			

## Anlage 10 zur Verordnung des Gemeinderates vom 04. Oktober 2023, Zahl: 031-2/V21/2023-Th

	Marktgemeinde Ebenthal in Kärnten	Europastraße 8, 9524 Villach Telefon: 04242 23323 E-Mail: office@l-w-k.at www.l-w-k.at 
Art des Planes: Lageplan zur Umwidmungsanregung		VPG-Nummer: 10/B3.4/2023
Ergänzende Informationen:	Grundstück Nr.: Teilflächen: 269 (ca. 732 m <sup>2</sup> ), 752 (ca. 124 m <sup>2</sup> ) Katastralgemeinde: Gurnitz (72119) Maßstab: 1:1.000 Stand: 28.04.2023	
		
Widmungsänderung von: Grünland - Für die Land- und Forstwirtschaft bestimmte Fläche, Ödland		
Widmungsänderung in: Bauland - Dorfgebiet		
Kundmachung: von <u>24.08.2023</u> bis <u>21.09.2023</u>		
Flächenausmaß: ca. 856 m <sup>2</sup>		
Gemeinderatsbeschluss in der Sitzung vom: <u>04.10.2023</u> Zahl: <u>004-1/4/2023-Ze/Ma</u>		



