Anlage 1 zur Verordnung des Gemeinderates vom 08. Oktober 2025, Zahl: 031-2/V32/2025-Sc/Th

Flächenwidmungsplanänderung

3a/B3.1/2025

LAND KÄRNTEN
KAGIS

Gemeinde:	**Marktgemeinde Ebenthal in Kärnten**	Auflage	
Katastralgemeinde:	**72112 Gradnitz**	von: 26.08.2025	bis: 23.09.2025
Grundstücke:	**396/2 (Teilfläche)**		
Fläche [m²]:	**ca. 29 m²**		
Von Widmung:	**Bauland - Wohngebiet**	Zahl: 004-1/4/2025-Ze/Ma	
In Widmung:	**Verkehrsflächen - allgemeine Verkehrsfläche**	Gemeinderatsbeschluss vom: 08.10.2025	

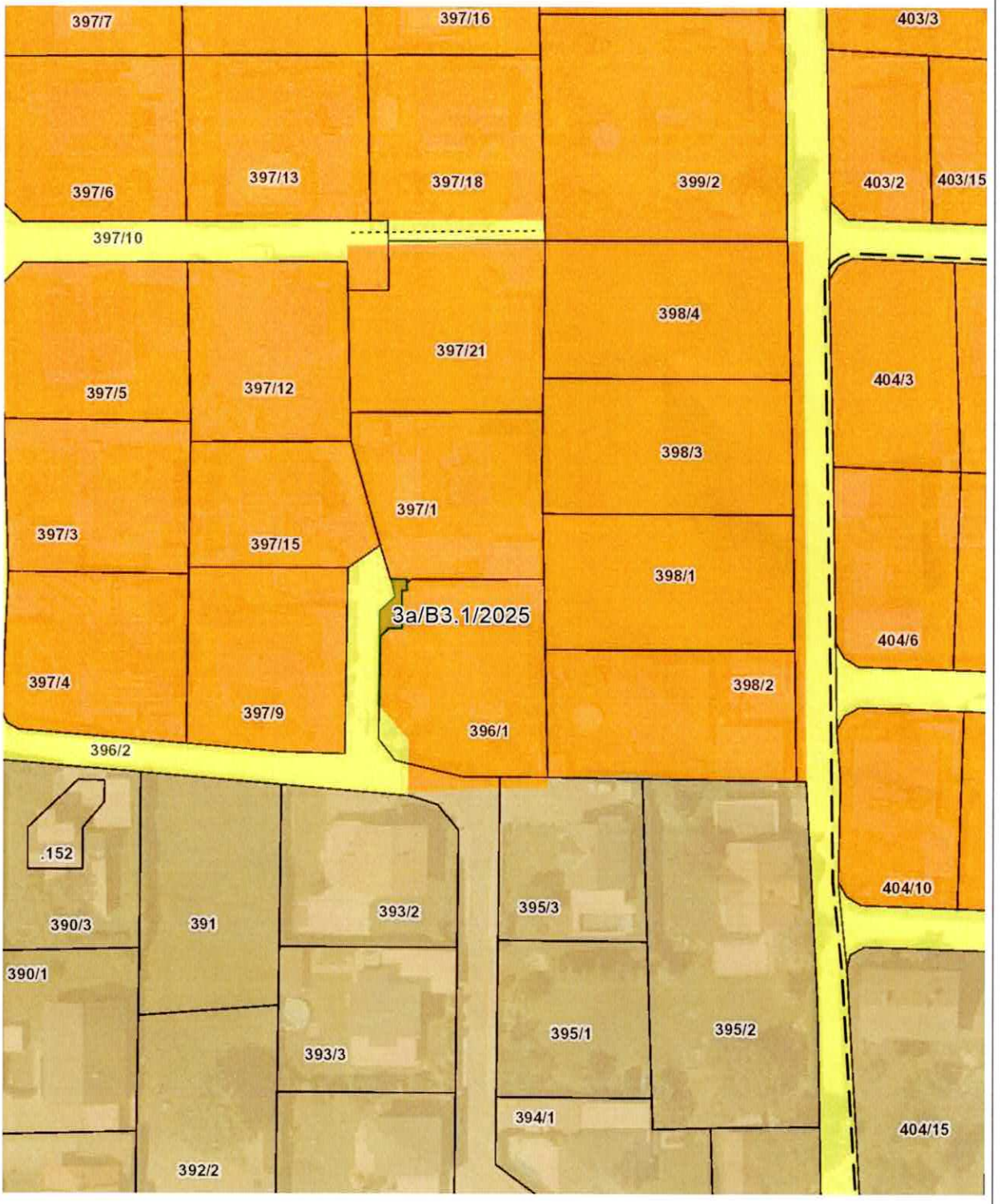

Planausgabe: **30.01.2025** DKM-Stand: 10.2022 von: Alexander Schober-Graf MSc. MA. Maßstab: **1:1000**

Anlage 2 zur Verordnung des Gemeinderates vom 08. Oktober 2025, Zahl: 031-2/V32/2025-Sc/Th

Flächenwidmungsplanänderung

3b/B3.1/2025

LAND KÄRNTEN
KAGIS

Gemeinde:	**Marktgemeinde Ebenthal in Kärnten**	Auflage	
Katastralgemeinde:	**72112 Gradnitz**	von: 26.08.2025	bis: 23.09.2025
Grundstücke:	**396/1 (Teilfläche)**		
Fläche [m²]:	**ca. 30 m²**		
Von Widmung:	**Verkehrsflächen - allgemeine Verkehrsfläche**	Zahl: 004-1/4/2025-Ze/Ma	
In Widmung:	**Bauland - Wohngebiet**	Gemeinderatsbeschluss vom: 08.10.2025	

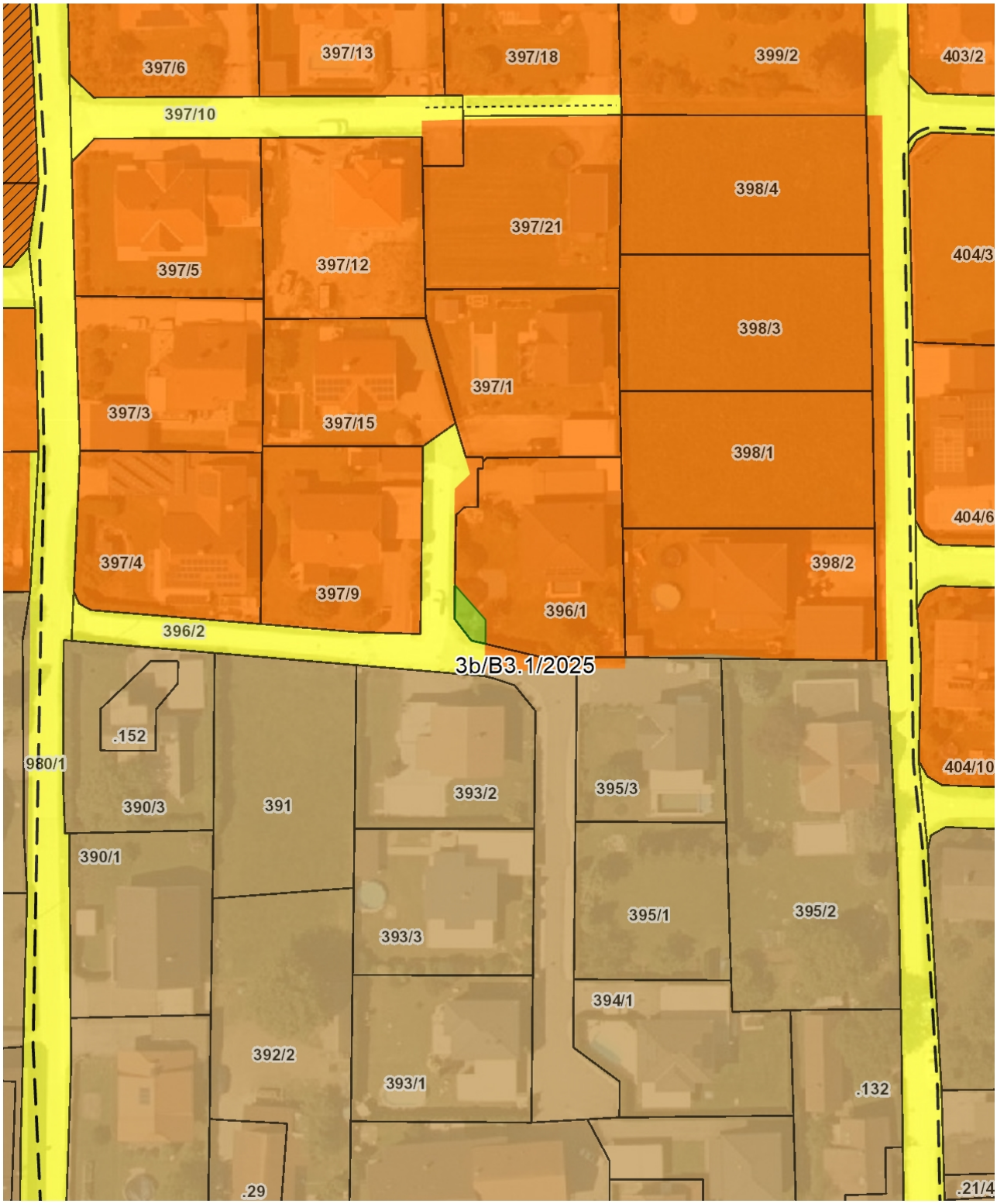

Planausgabe: **30.01.2025** DKM-Stand: 10.2022 von: Alexander Schober-Graf MSc. MA. Maßstab: **1:1000**

Anlage 3 zur Verordnung des Gemeinderates vom 08. Oktober 2025, Zahl: 031-2/V32/2025-Sc/Th

Flächenwidmungsplanänderung

3c/B3.1/2025

LAND KÄRNTEN
KAGIS

Gemeinde:	**Marktgemeinde Ebenthal in Kärnten**	Auflage von: 26.08.2025	bis: 23.09.2025
Katastralgemeinde:	**72112 Gradnitz**		
Grundstücke:	**396/2 (Teilfläche)**		
Fläche [m²]:	**ca. 47 m²**		
Von Widmung:	**Bauland - Wohngebiet**	Zahl: 004-1/4/2025-Ze/Ma	
In Widmung:	**Verkehrsflächen - allgemeine Verkehrsfläche**	Gemeinderatsbeschluss vom: 08.10.2025	

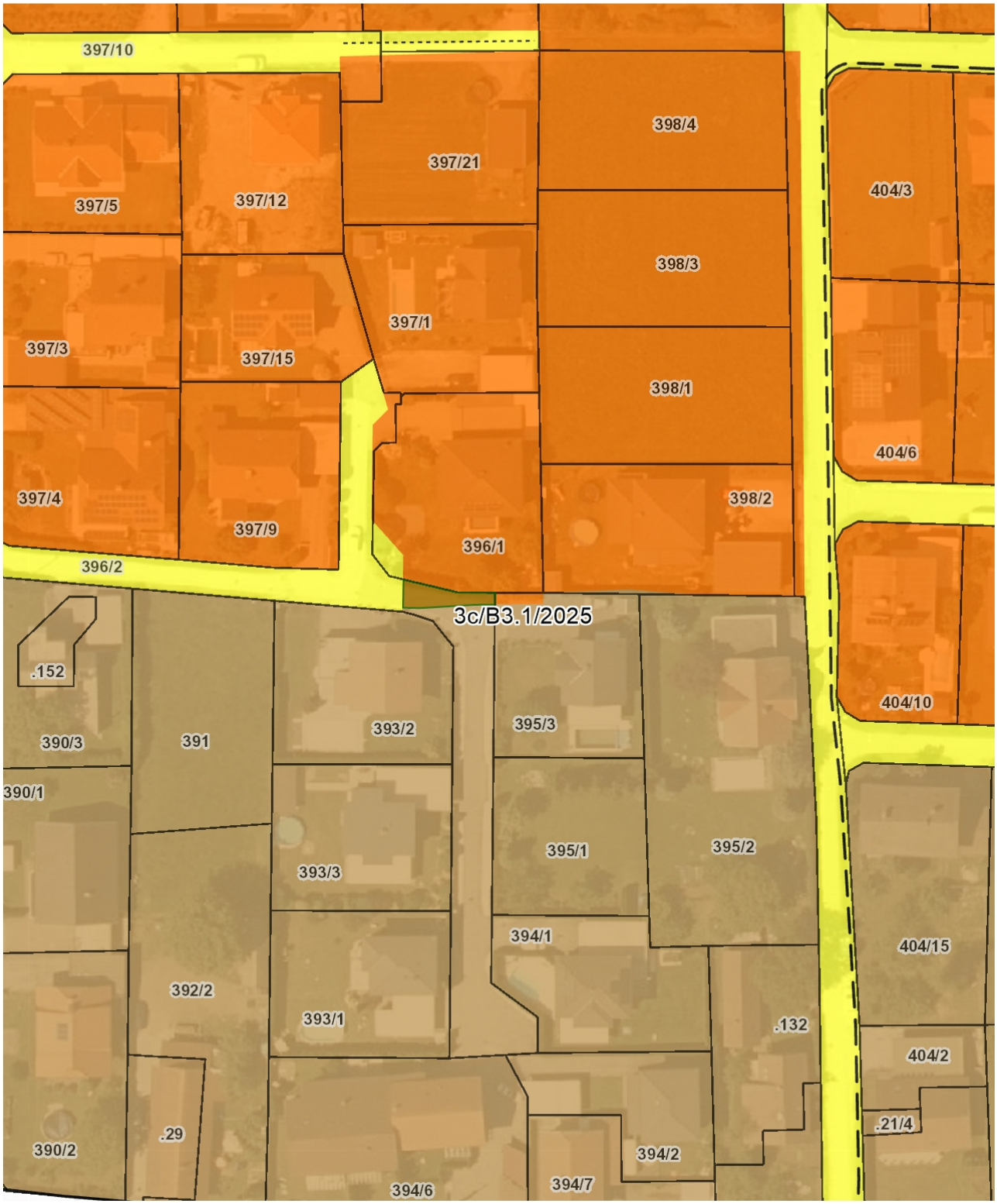

Planausgabe: **30.01.2025** DKM-Stand: 10.2022 von: Alexander Schober-Graf MSc. MA. Maßstab: **1:1000**

Anlage 4 zur Verordnung des Gemeinderates vom 08. Oktober 2025, Zahl: 031-2/V32/2025-Sc/Th

Flächenwidmungsplanänderung

3d/B3.1/2025

LAND KÄRNTEN
KAGIS

Gemeinde:	**Marktgemeinde Ebenthal in Kärnten**	Auflage	
Katastralgemeinde:	**72112 Gradnitz**	von: 26.08.2025	bis: 23.09.2025
Grundstücke:	**396/2 (Teilfläche)**		
Fläche [m²]:	**ca. 640 m²**		
Von Widmung:	**Bauland - Dorfgebiet**	Zahl: 004-1/4/2025-Ze/Ma	
In Widmung:	**Verkehrsflächen - allgemeine Verkehrsfläche**	Gemeinderatsbeschluss vom: 08.10.2025	

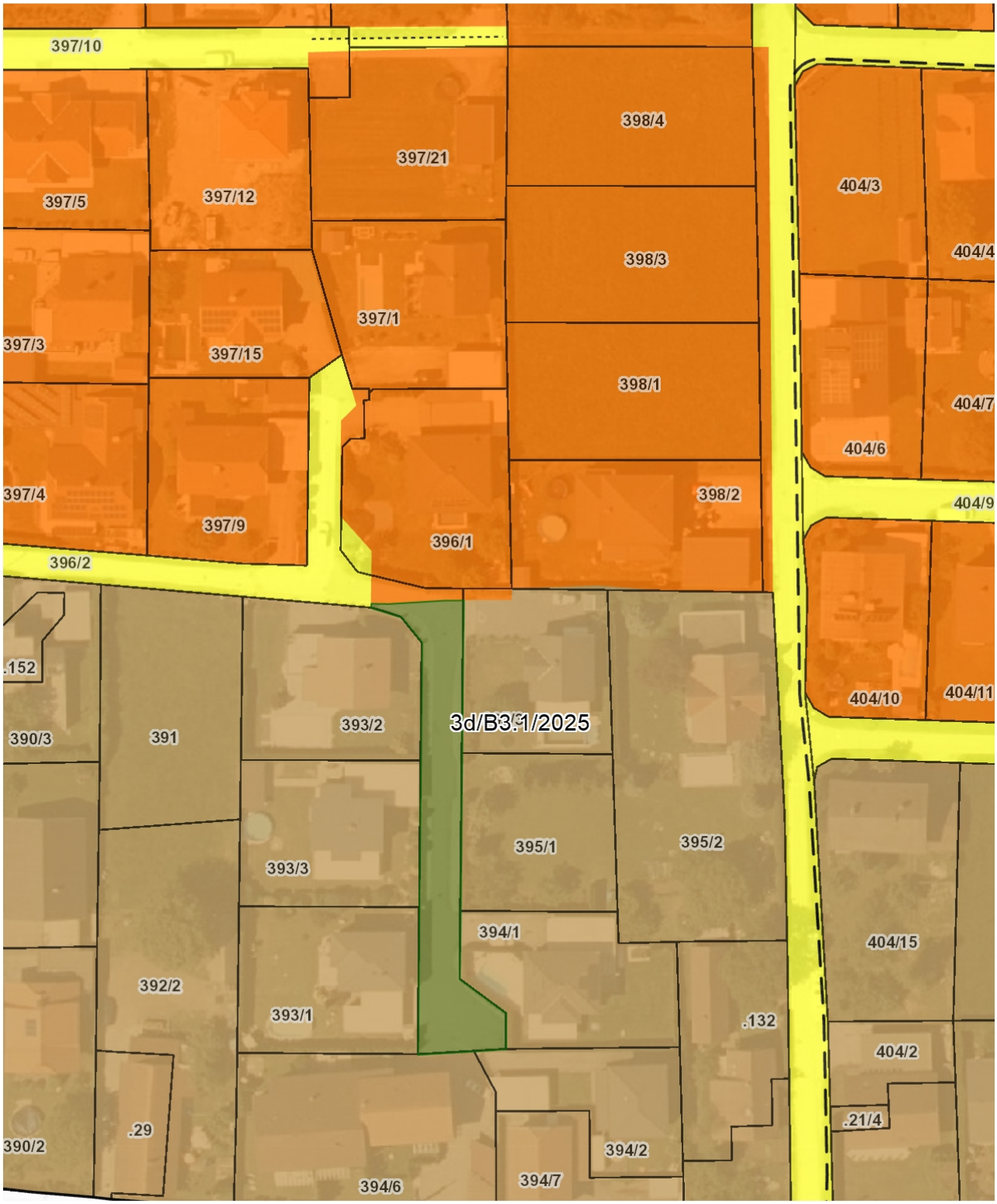

Planausgabe: **30.01.2025** DKM-Stand: 10.2022 von: Alexander Schober-Graf MSc. MA. Maßstab: **1:1000**

Anlage 5 zur Verordnung des Gemeinderates vom 08. Oktober 2025, Zahl: 031-2/V32/2025-Sc/Th

Flächenwidmungsplanänderung

5/B3.1/2025

LAND KÄRNTEN
KAGIS

Gemeinde:	**Marktgemeinde Ebenthal in Kärnten**	Auflage	
Katastralgemeinde:	**72112 Gradnitz**	von: 26.08.2025	bis: 23.09.2025
Grundstücke:	**Tfl. Parz. 264/5, 264/6**		
Fläche [m²]:	**ca. 164**		
Von Widmung:	**Grünland - Für die Land- und Forstwirtschaft bestimmte Fläche, Ödland**	Zahl: 004-1/4/2025-Ze/Ma	
In Widmung:	**Bauland - Wohngebiet**	Gemeinderatsbeschluss vom: 08.10.2025	

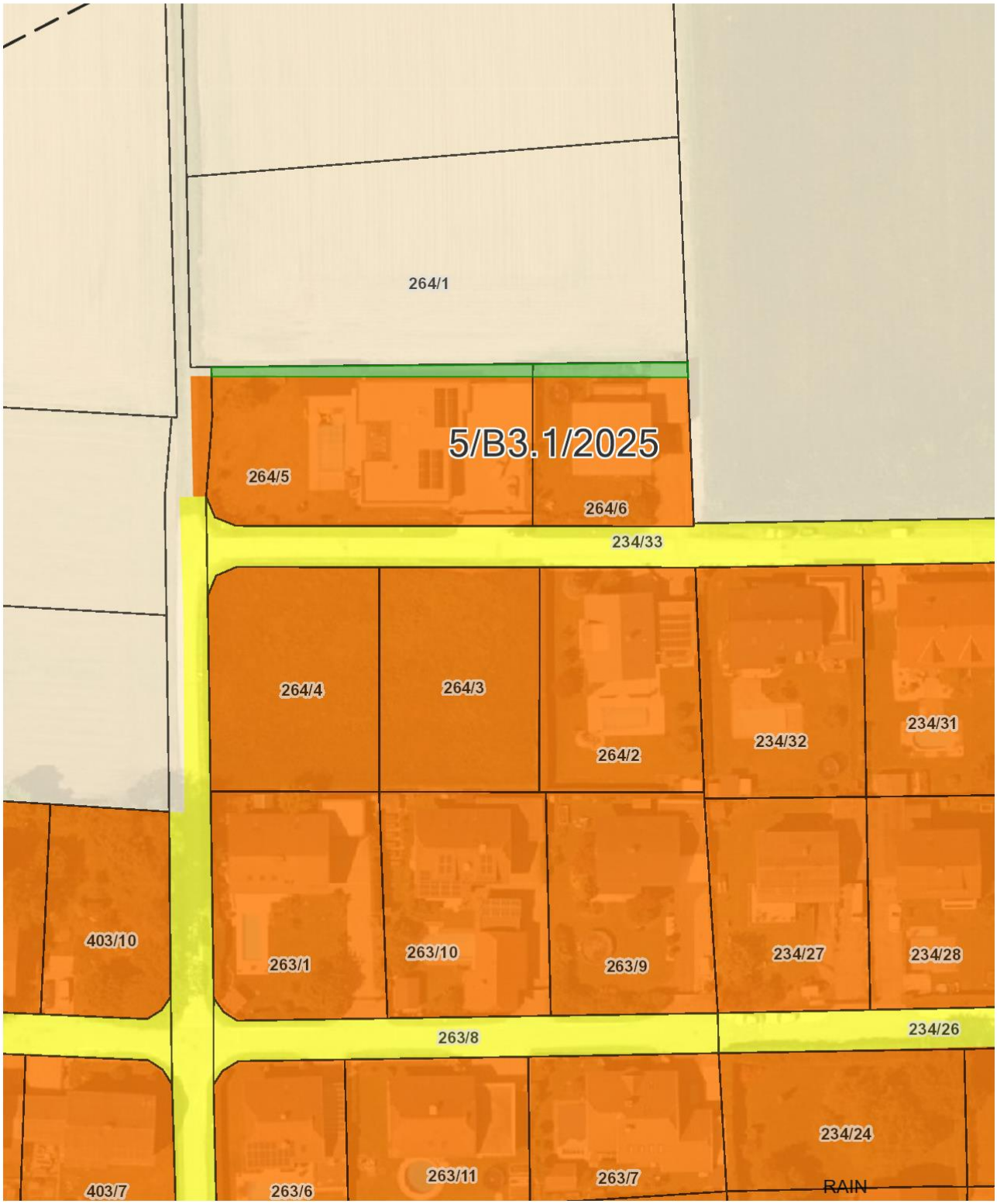

Planausgabe: **23.09.2025** DKM-Stand: 10.2022 von: Corinna Thonhauser Maßstab: **1:1000**

Anlage 6 zur Verordnung des Gemeinderates vom 08. Oktober 2025, Zahl: 031-2/V32/2025-Sc/Th

Flächenwidmungsplanänderung

13a/B3.1/2025

LAND KÄRNTEN
KAGIS

Gemeinde:	**Marktgemeinde Ebenthal in Kärnten**	Auflage	
Katastralgemeinde:	**72204 Zell bei Ebenthal**	von: 26.08.2025	bis: 23.09.2025
Grundstücke:	**Tfl. 1005/2**		
Fläche [m²]:	**ca. 192 m²**		
Von Widmung:	**Bauland - Wohngebiet**	Zahl: 004-1/4/2025-Ze/Ma	
In Widmung:	**Verkehrsflächen - allgemeine Verkehrsfläche**	Gemeinderatsbeschluss vom: 08.10.2025	

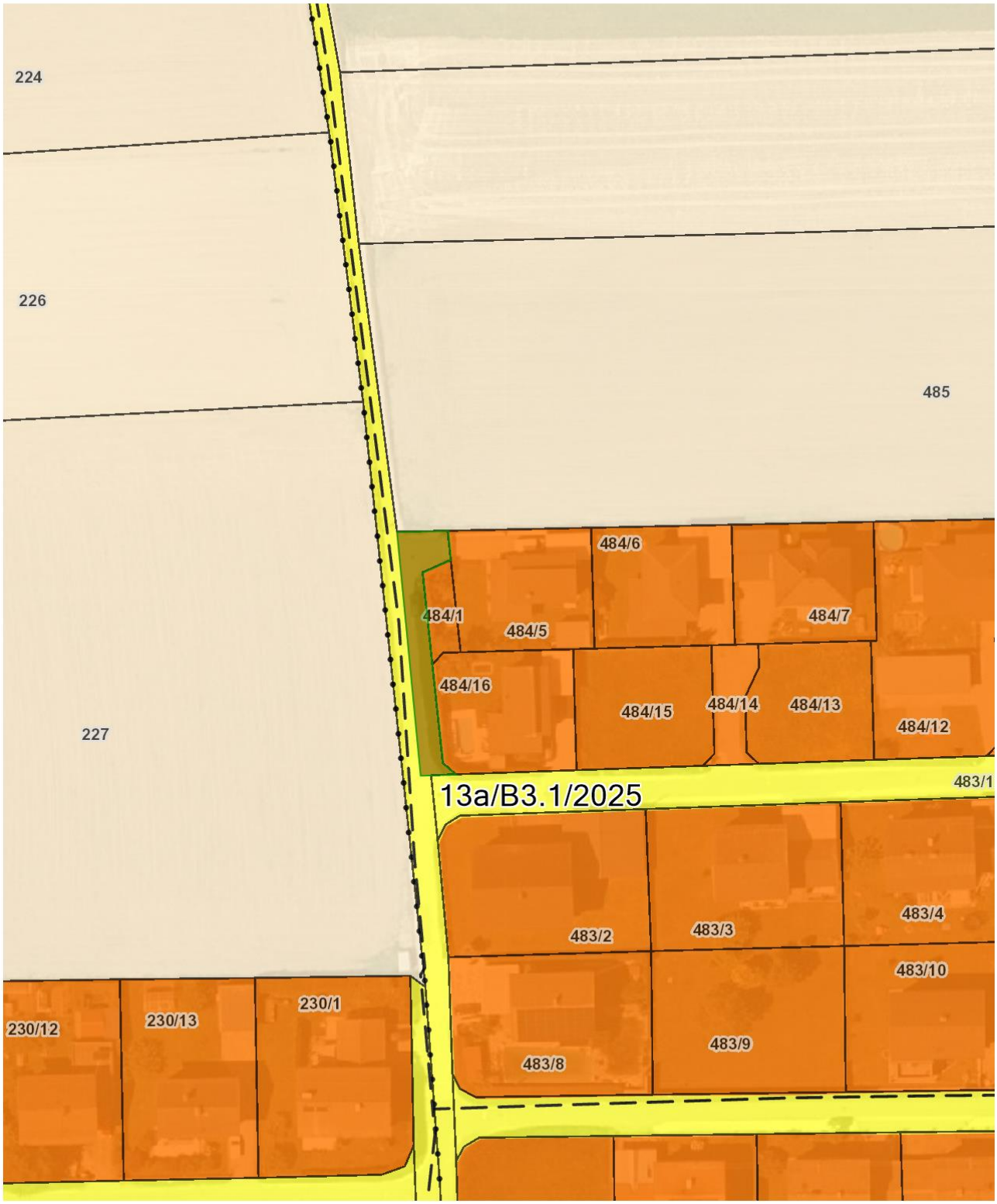

Planausgabe: **01.04.2025** DKM-Stand: 10.2022 von: Corinna Thonhauser Maßstab: **1:1000**

Anlage 7 zur Verordnung des Gemeinderates vom 08. Oktober 2025, Zahl: 031-2/V32/2025-Sc/Th

Flächenwidmungsplanänderung

13b/B3.1/2025

LAND KÄRNTEN
KAGIS

Gemeinde:	**Marktgemeinde Ebenthal in Kärnten**	Auflage	
Katastralgemeinde:	**72204 Zell bei Ebenthal**	von: 26.08.2025	bis: 23.09.2025
Grundstücke:	**Parz. 484/14**		
Fläche [m²]:	**ca. 133 m²**		
Von Widmung:	**Bauland - Wohngebiet**	Zahl: 004-1/4/2025-Ze/Ma	
In Widmung:	**Verkehrsflächen - allgemeine Verkehrsfläche**	Gemeinderatsbeschluss vom: 08.10.2025	

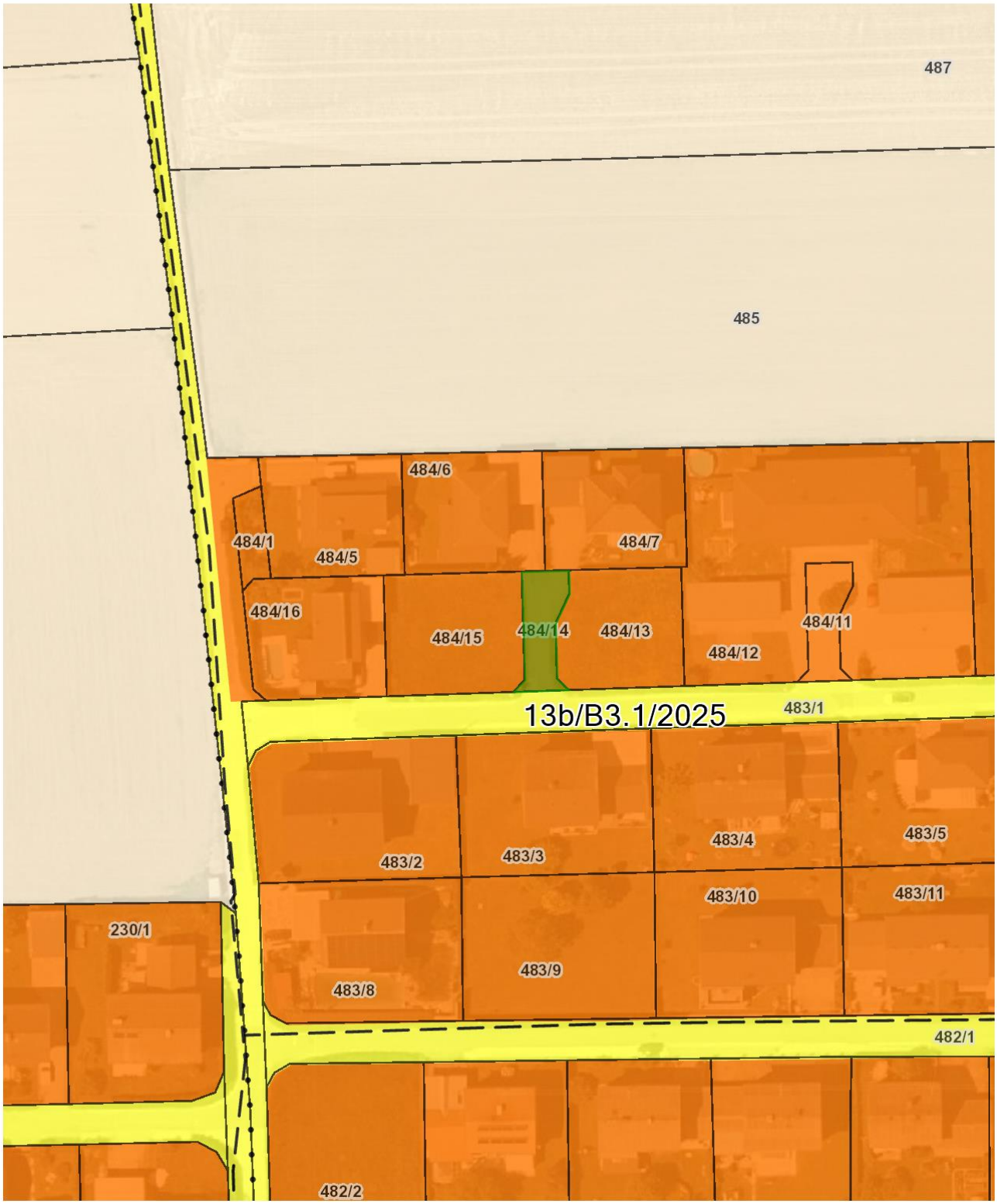

Planausgabe: **01.04.2025** DKM-Stand: 10.2022 von: Corinna Thonhauser Maßstab: **1:1000**

Anlage 8 zur Verordnung des Gemeinderates vom 08. Oktober 2025, Zahl: 031-2/V32/2025-Sc/Th

Flächenwidmungsplanänderung

13c/B3.2/2025

LAND KÄRNTEN
KAGIS

Gemeinde:	**Marktgemeinde Ebenthal in Kärnten**	Auflage	
Katastralgemeinde:	**72204 Zell bei Ebenthal**	von: 26.08.2025	bis: 23.09.2025
Grundstücke:	**Parz. 484/11**		
Fläche [m²]:	**ca. 132 m²**		
Von Widmung:	**Bauland - Wohngebiet**	Zahl: 004-1/4/2025-Ze/Ma	
In Widmung:	**Verkehrsflächen - allgemeine Verkehrsfläche**	Gemeinderatsbeschluss vom: 08.10.2025	

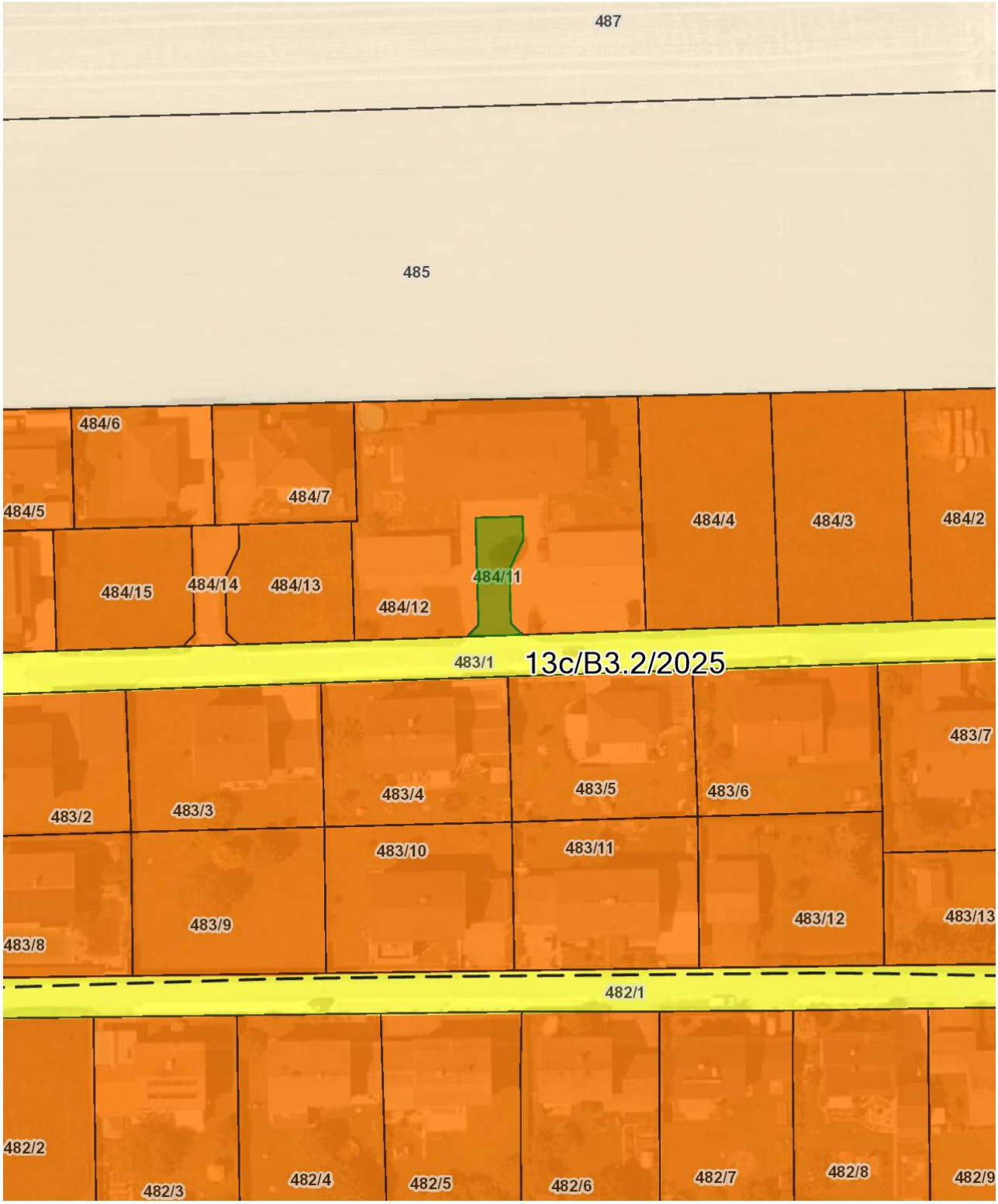

Planausgabe: **01.04.2025** DKM-Stand: 10.2022 von: Corinna Thonhauser Maßstab: **1:1000**

Anlage 9 zur Verordnung des Gemeinderates vom 08. Oktober 2025, Zahl: 031-2/V32/2025-Sc/Th

Flächenwidmungsplanänderung

13d/B3.2/2025

LAND KÄRNTEN
KAGIS

Gemeinde:	**Marktgemeinde Ebenthal in Kärnten**	Auflage	
Katastralgemeinde:	**72204 Zell bei Ebenthal**	von: 26.08.2025	bis: 23.09.2025
Grundstücke:	**Tfl. 477/5**		
Fläche [m²]:	**ca. 250 m²**		
Von Widmung:	**Bauland - Wohngebiet**	Zahl: 004-1/4/2025-Ze/Ma	
In Widmung:	**Verkehrsflächen - allgemeine Verkehrsfläche**	Gemeinderatsbeschluss vom: 08.10.2025	

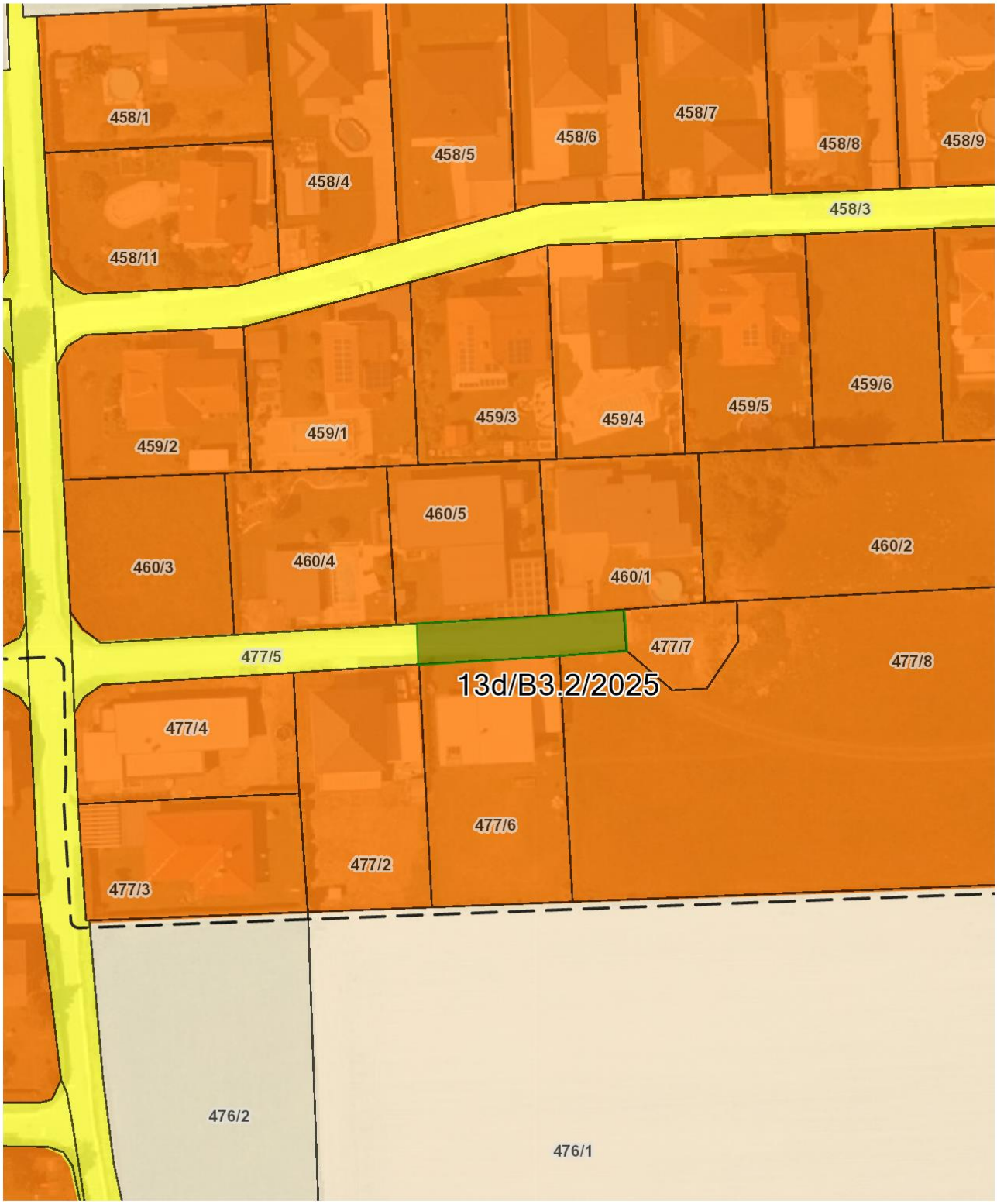

Planausgabe: **01.04.2025** DKM-Stand: 10.2022 von: Corinna Thonhauser Maßstab: **1:1000**

Anlage 10 zur Verordnung des Gemeinderates vom 08. Oktober 2025, Zahl: 031-2/V32/2025-Sc/Th

Flächenwidmungsplanänderung

13e/B3.2/2025

LAND KÄRNTEN
KAGIS

Gemeinde:	**Marktgemeinde Ebenthal in Kärnten**	Auflage	
Katastralgemeinde:	**72204 Zell bei Ebenthal**	von: 26.08.2025	bis: 23.09.2025
Grundstücke:	**Parz. 477/7**		
Fläche [m²]:	**ca. 229 m²**		
Von Widmung:	**Bauland - Wohngebiet**	Zahl: 004-1/4/2025-Ze/Ma	
In Widmung:	**Verkehrsflächen - allgemeine Verkehrsfläche**	Gemeinderatsbeschluss vom: 08.10.2025	

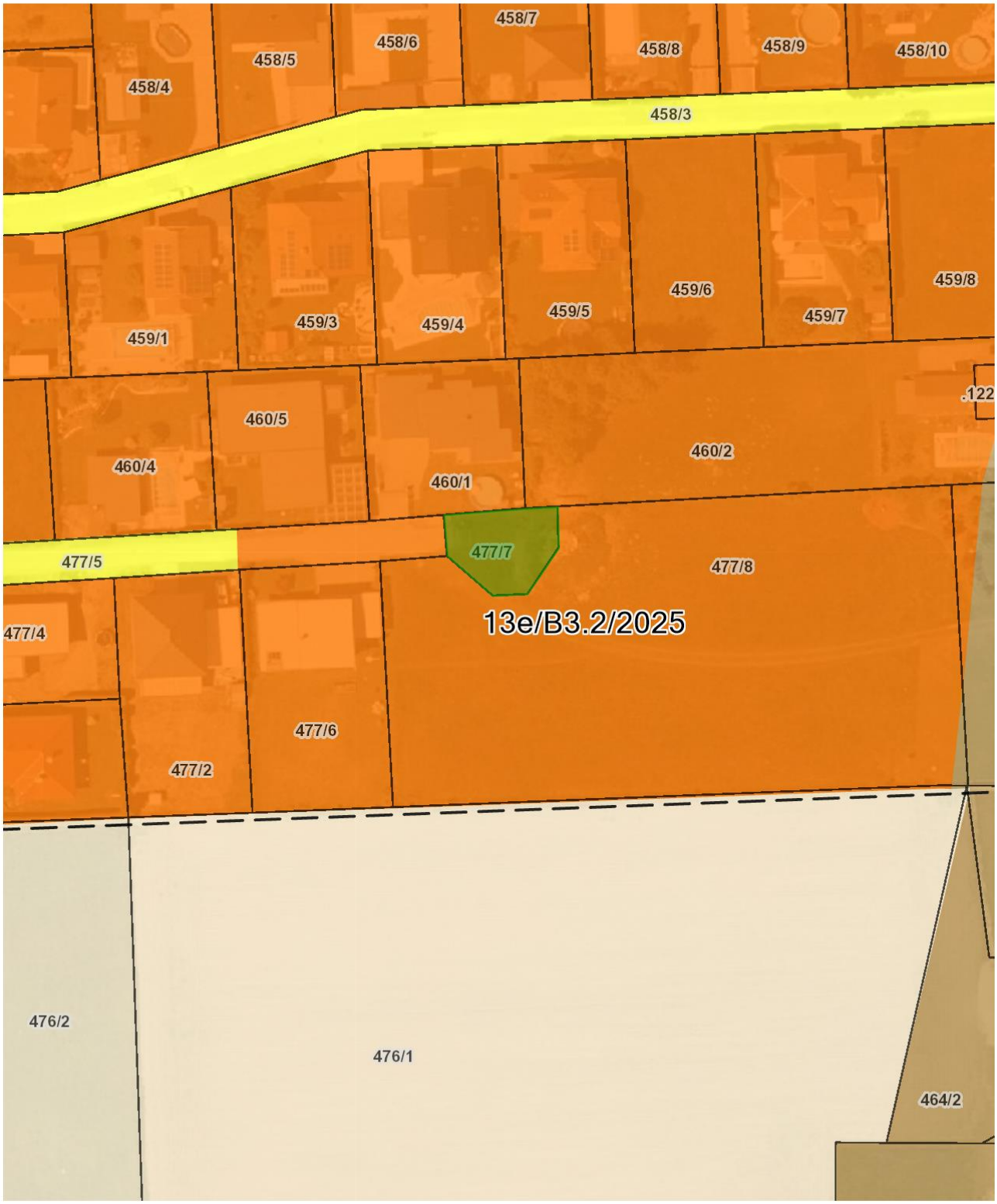

Planausgabe: **01.04.2025** DKM-Stand: 10.2022 von: Corinna Thonhauser Maßstab: **1:1000**

	Unterzeichner	Marktgemeinde Ebenthal in Kärnten
	Datum/Zeit-UTC	2025-09-26T09:15:31+02:00
	Aussteller-Zertifikat	a-sign-corporate-07
	Serien-Nr.	107140435
Prüfinformation	Informationen zur Prüfung der elektronischen Signatur finden Sie unter: https://www.signaturpruefung.gv.at	
Hinweis	Dieses Dokument wurde amtssigniert. Auch ein Ausdruck dieses Dokuments hat gemäß § 20 E-Government-Gesetz die Beweiskraft einer öffentlichen Urkunde.	