

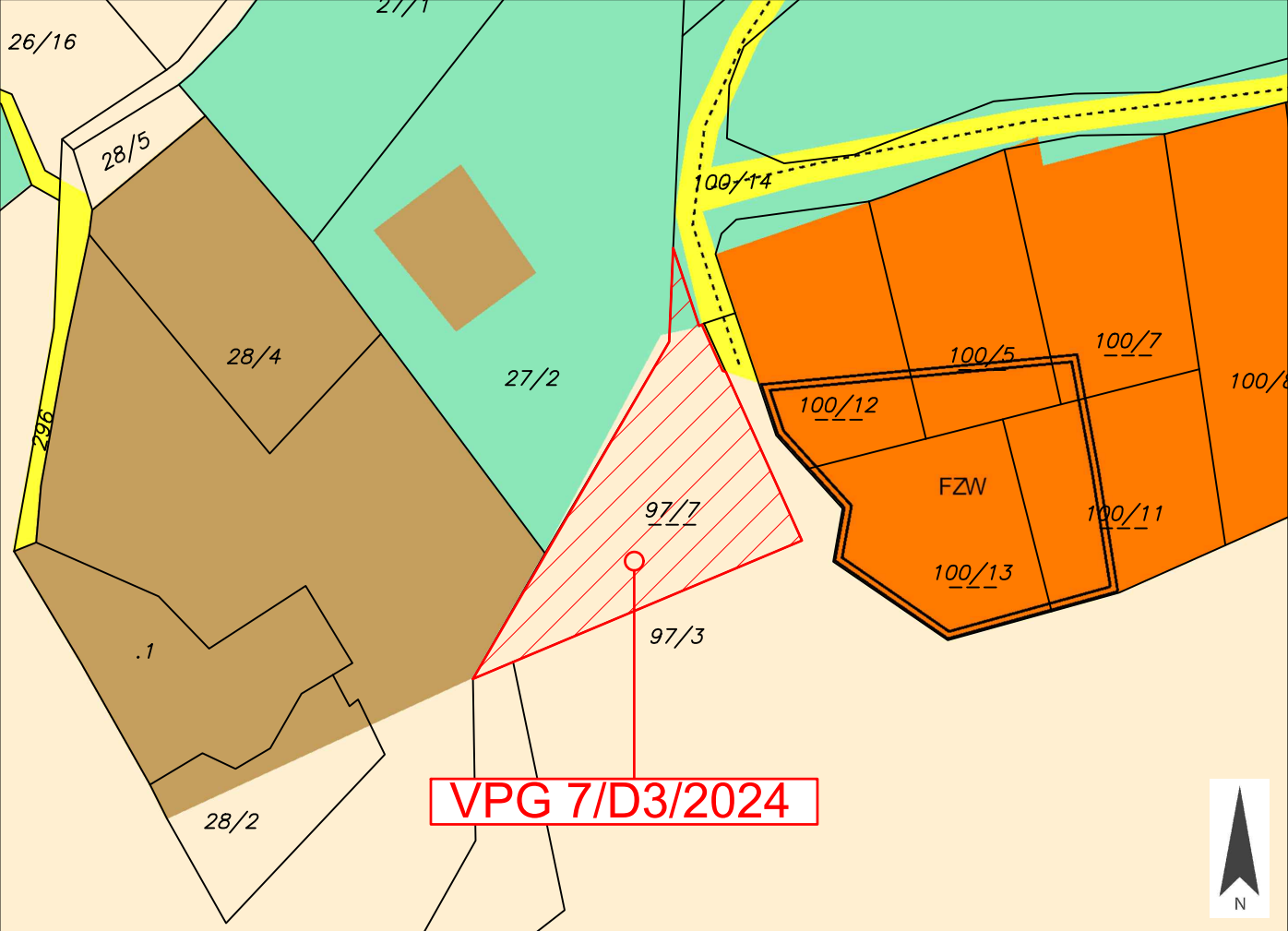



Anlagen 1 zur Verordnung des Gemeinderates vom 11. Dezember 2024, Zahl: 031-2/V28/2024-Th

	<p>Marktgemeinde Ebenthal in Kärnten</p>	<p>Europastraße 8, 9524 Villach Telefon: 04242 23323 E-Mail: office@l-w-k.at www.l-w-k.at</p> 
<p>Art des Planes: Lageplan zur Umwidmungsanregung</p>		<p>VPG-Nummer: 7/D3/2024</p>
<p>Ergänzende Informationen:</p>	<p>Grundstück Nr.: 97/7 (988 m²) Katastralgemeinde: Kreuth (72132) Maßstab: 1:1.000</p> <p style="text-align: right;">Stand: 01.12.2023 DKM 04/2023</p>	
		
<p>Widmungsänderung von: Grünland - Für die Land- und Forstwirtschaft bestimmte Fläche, Ödland</p>		
<p>Widmungsänderung in: Bauland - Wohngebiet</p>		
<p>Kundmachung: von <u>29.08.2024</u> bis <u>26.09.2024</u></p>		
<p>Flächenausmaß: 988 m²</p>		
<p>Gemeinderatsbeschluss in der Sitzung vom: <u>11.12.2024</u> Zahl: <u>004-1/5/2024-Ze/Ma</u></p>		



Marktgemeinde
Ebenthal in Kärnten

Europastraße 8, 9524 Villach
Telefon: 04242 23323
E-Mail: office@l-w-k.at
www.l-w-k.at



Art des Planes: Lageplan zur Umwidmungsanregung

VPG-Nummer: 13/B4.3/2024

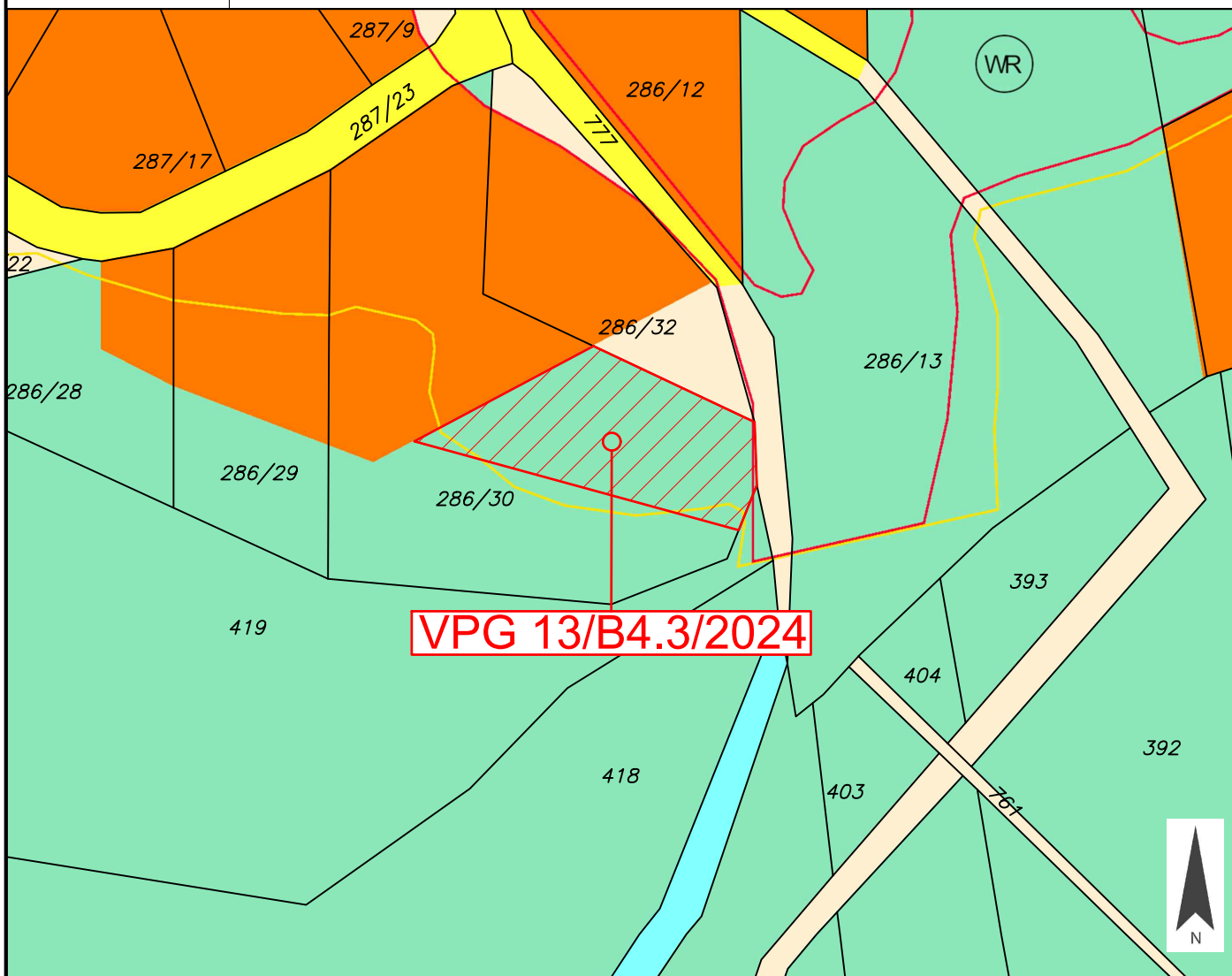
Ergänzende
Informationen:

Grundstück Nr.: Teilfläche: 286/30 (ca. 747 m²)

Katastralgemeinde: Gurnitz (72119)

Maßstab: 1:1.000

Stand: 03.05.2024
DKM 10/2023



Widmungsänderung von: Grünland - Für die Land- und Forstwirtschaft bestimmte Fläche, Ödland

Widmungsänderung in: Bauland - Wohngebiet

Kundmachung: von 05.11.2024 bis 03.12.2024

Flächenausmaß: ca. 747 m²

Gemeinderatsbeschluss in der
Sitzung vom: 11.12.2024
Zahl: 004-1/5/2024-Ze/Ma

