



Marktgemeinde  
Ebenthal in Kärnten

Europastraße 8, 9524 Villach  
Telefon: 04242 23323  
E-Mail: office@l-w-k.at  
www.l-w-k.at



Art des Planes: Lageplan zum Umwidmungsantrag

VPG-Nummer: 11a/C2/2024

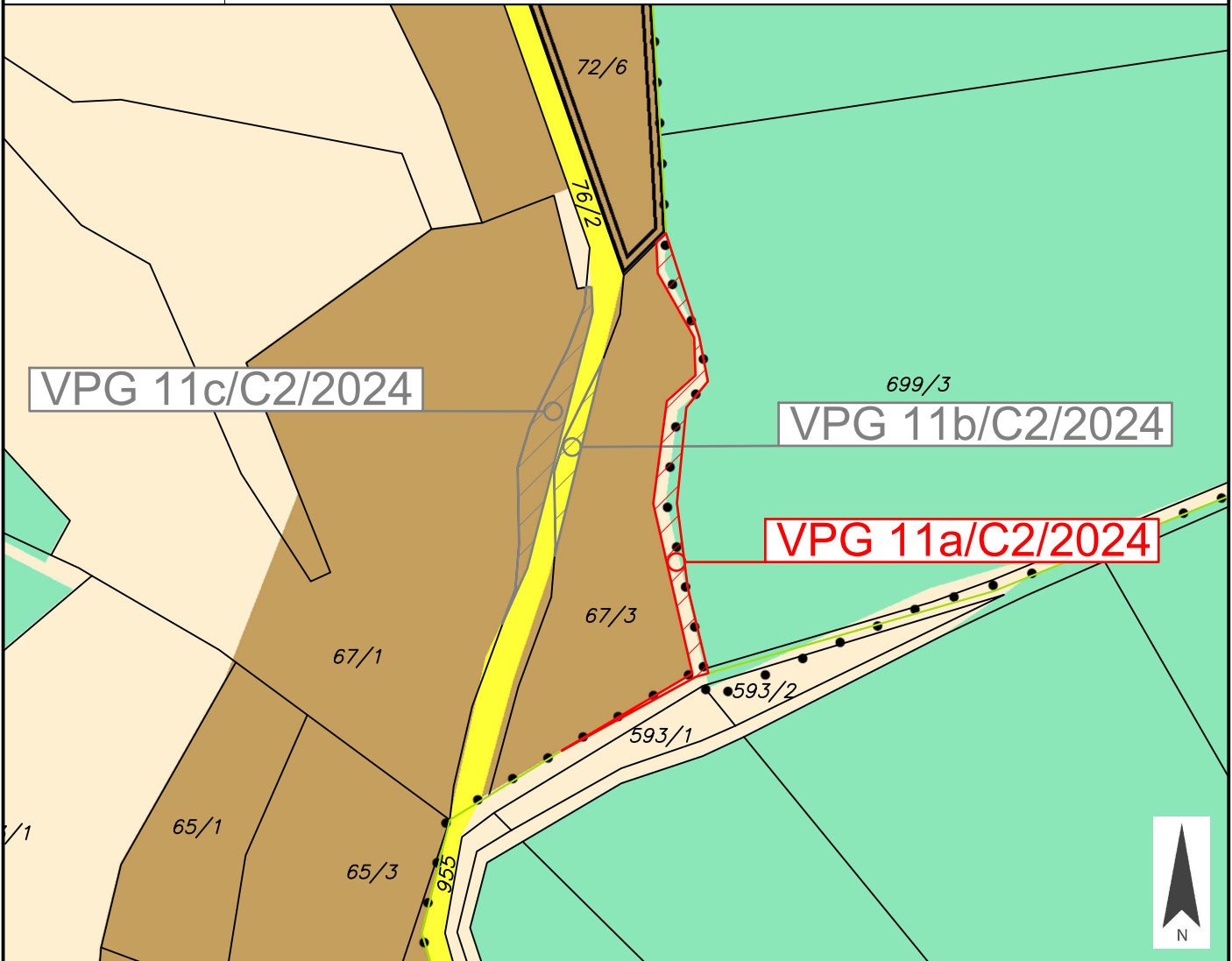
Ergänzende  
Informationen:

Grundstück Nr.: Teilfläche: 67/3 (ca. 179 m<sup>2</sup>)

Katastralgemeinde: Lipizach (72138)

Maßstab: 1:1.000

Stand: 18.03.2024  
DKM 10/2023



Widmungsänderung von: Grünland - Für die Land- und Forstwirtschaft bestimmte Fläche, Ödland

Widmungsänderung in: Bauland - Dorfgebiet

Kundmachung: von 29.08.2024 bis 26.09.2024

Flächenausmaß: ca. 179 m<sup>2</sup>

Gemeinderatsbeschluss in der  
Sitzung vom: 02.10.2024  
Zahl: 004-1/4/2024-Ze/Ma



Marktgemeinde  
Ebenthal in Kärnten

Europastraße 8, 9524 Villach  
Telefon: 04242 23323  
E-Mail: office@l-w-k.at  
www.l-w-k.at



Art des Planes: Lageplan zum Umwidmungsantrag

VPG-Nummer: 11b/C2/2024

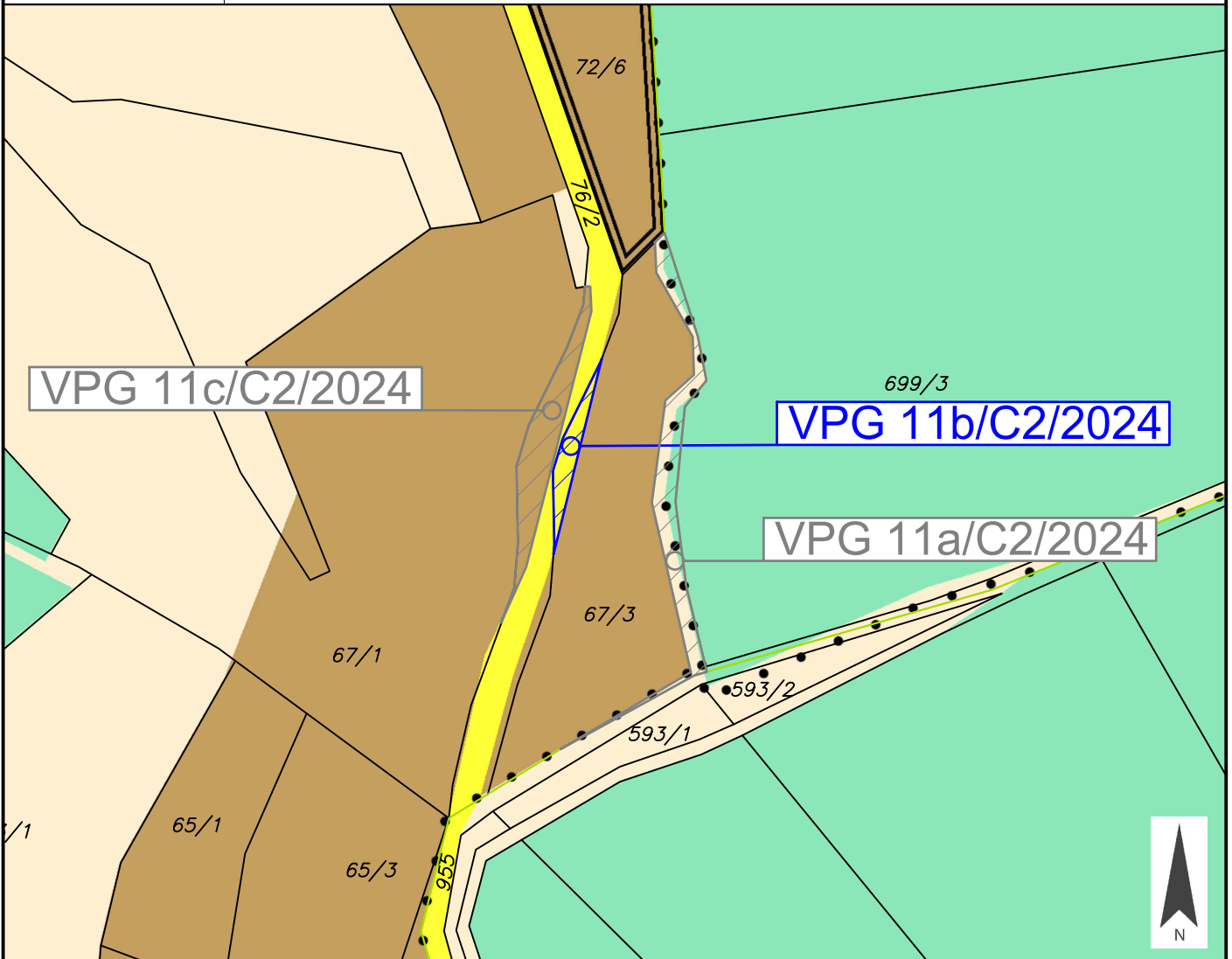
Ergänzende  
Informationen:

Grundstück Nr.: Teilfläche: 67/3 (ca. 52 m<sup>2</sup>)

Katastralgemeinde: Lipizach (72138)

Maßstab: 1:1.000

Stand: 18.03.2024  
DKM 10/2023



Widmungsänderung von: Verkehrsflächen - allgemeine Verkehrsfläche

Widmungsänderung in: Bauland - Dorfgebiet

Kundmachung: von 29.08.2024 bis 26.09.2024

Flächenausmaß: ca. 52 m<sup>2</sup>

Gemeinderatsbeschluss in der  
Sitzung vom: 02.10.2024  
Zahl: 004-1/4/2024-Ze/Ma



Marktgemeinde  
Ebenthal in Kärnten

Europastraße 8, 9524 Villach  
Telefon: 04242 23323  
E-Mail: office@l-w-k.at  
www.l-w-k.at



Art des Planes: Lageplan zum Umwidmungsantrag

VPG-Nummer: 11c/C2/2024

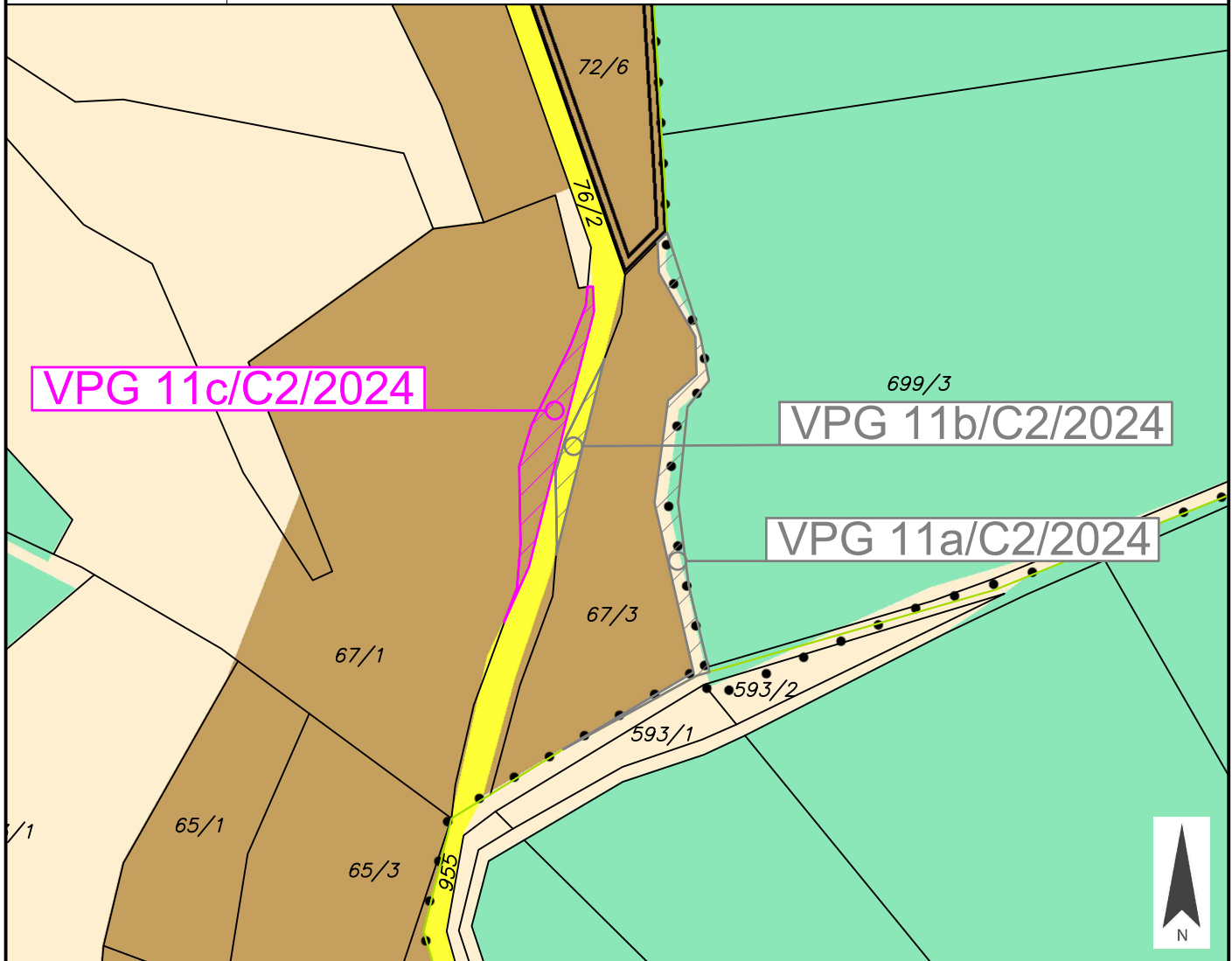
Ergänzende  
Informationen:

Grundstück Nr.: Teilfläche: 76/2 (ca. 145 m<sup>2</sup>)

Katastralgemeinde: Lipizach (72138)

Maßstab: 1:1.000

Stand: 18.03.2024  
DKM 10/2023



Widmungsänderung von: Bauland - Dorfgebiet

Widmungsänderung in: Verkehrsflächen - allgemeine Verkehrsfläche

Kundmachung: von 29.08.2024 bis 26.09.2024

Flächenausmaß: ca. 145 m<sup>2</sup>

Gemeinderatsbeschluss in der  
Sitzung vom: 02.10.2024  
Zahl: 004-1/4/2024-Ze/Ma



Marktgemeinde  
Ebenthal in Kärnten

Europastraße 8, 9524 Villach  
Telefon: 04242 23323  
E-Mail: office@l-w-k.at  
www.l-w-k.at



Art des Planes: Lageplan zur Umwidmungsanregung

VPG-Nummer: 12a/C4/2024

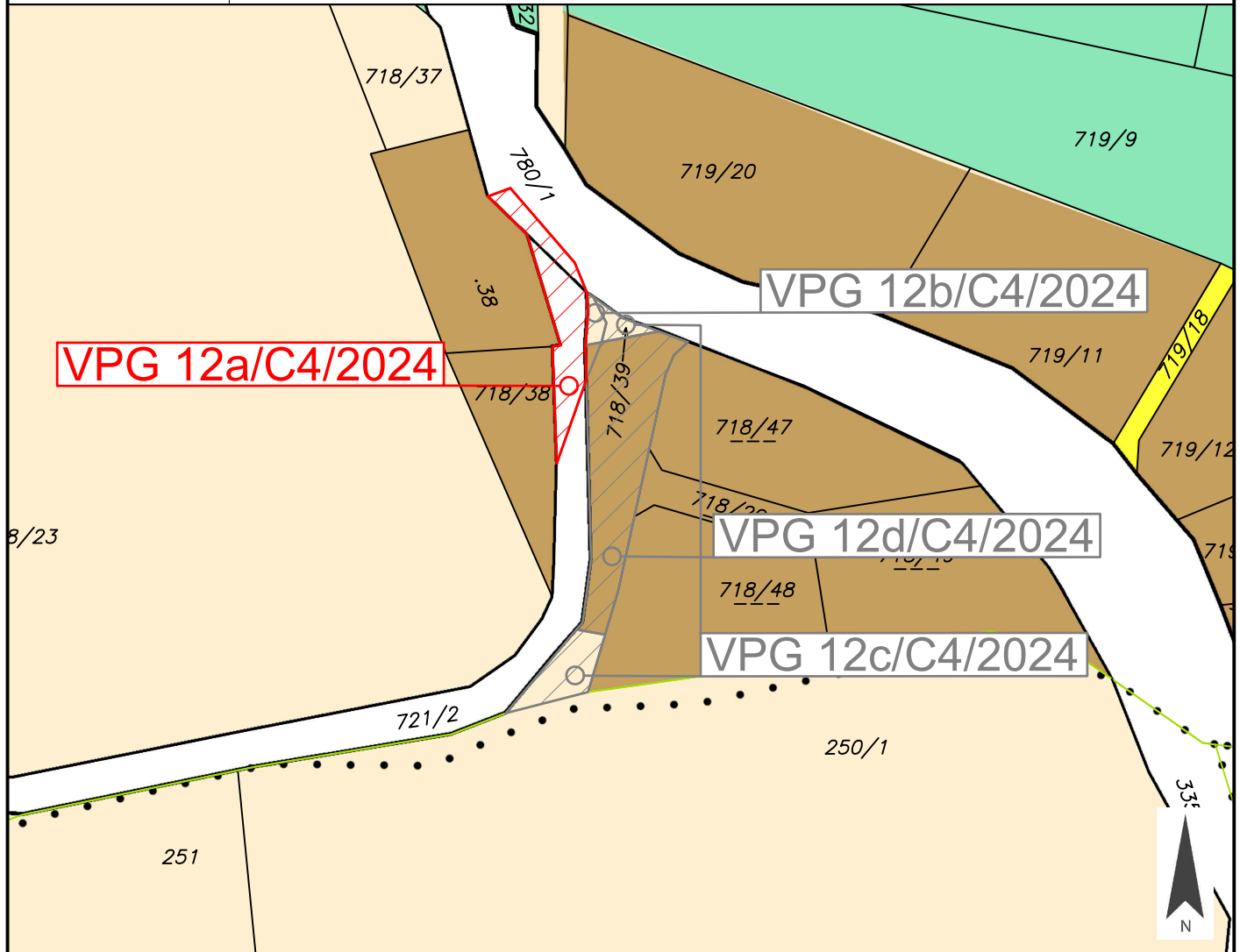
Ergänzende  
Informationen:

Grundstück Nr.: Teilflächen: 721/2 (ca. 125 m<sup>2</sup>), 780/1 (ca. 46 m<sup>2</sup>)

Katastralgemeinde: Gurnitz (72119)

Maßstab: 1:1.000

Stand: 26.03.2024  
DKM 10/2023



Widmungsänderung von: Ersichtlichmachungen - Landesstraße - Bestand - schmale Signatur

Widmungsänderung in: Bauland - Dorfgebiet

Kundmachung: von 29.08.2024 bis 26.09.2024

Flächenausmaß: ca. 171 m<sup>2</sup>

Gemeinderatsbeschluss in der  
Sitzung vom: 02.10.2024  
Zahl: 004-1/4/2024-Ze/Ma



Marktgemeinde  
Ebenthal in Kärnten

Europastraße 8, 9524 Villach  
Telefon: 04242 23323  
E-Mail: office@l-w-k.at  
www.l-w-k.at



Art des Planes: Lageplan zur Umwidmungsanregung

VPG-Nummer: 12b/C4/2024

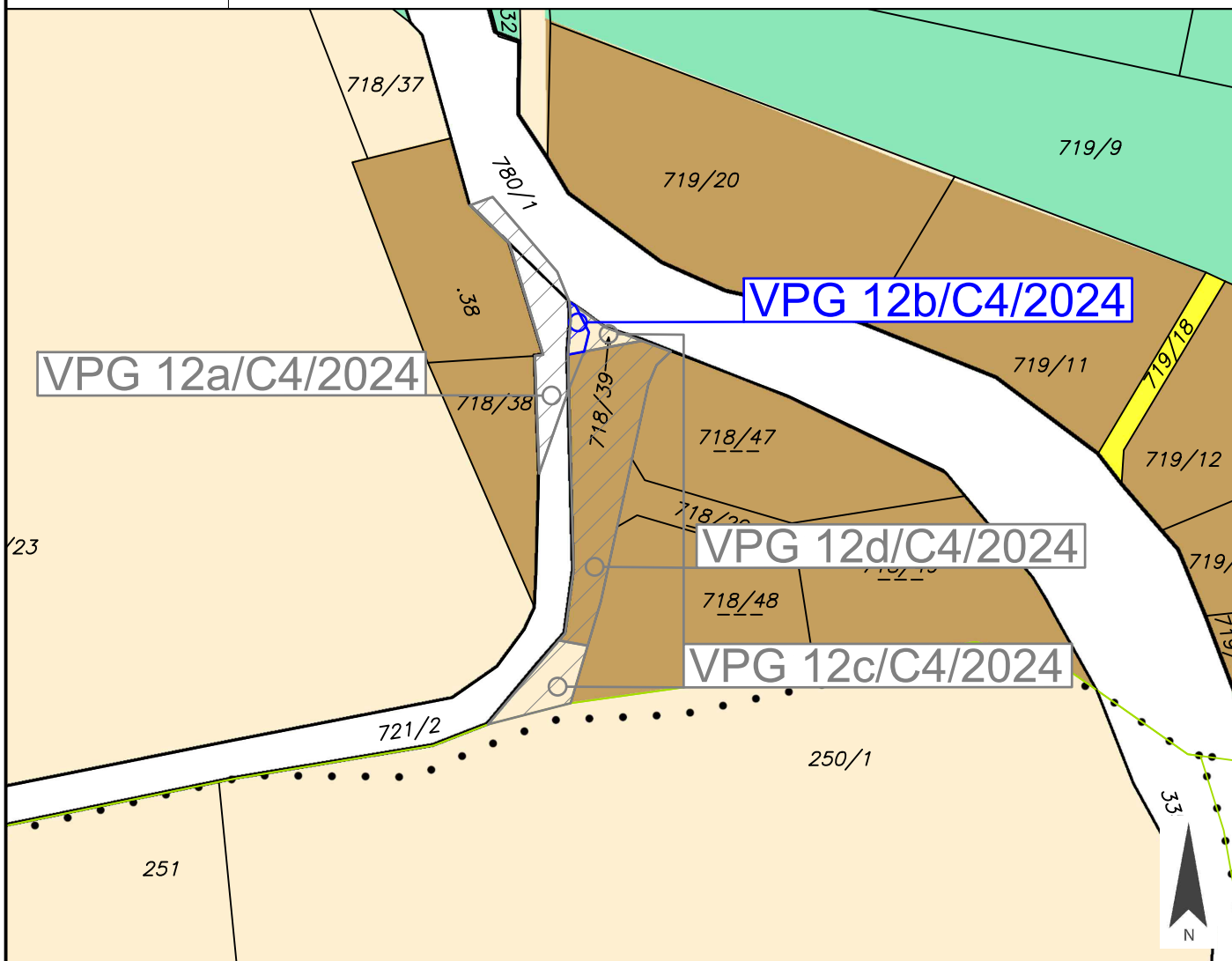
Ergänzende  
Informationen:

Grundstück Nr.: Teilfläche: 718/39 (ca. 16 m<sup>2</sup>)

Katastralgemeinde: Gurnitz (72119)

Maßstab: 1:1.000

Stand: 26.03.2024  
DKM 10/2023



Widmungsänderung von: Grünland - Für die Land- und Forstwirtschaft bestimmte Fläche, Ödland

Widmungsänderung in: Bauland - Dorfgebiet

Kundmachung: von 29.08.2024 bis 26.09.2024

Flächenausmaß: ca. 16 m<sup>2</sup>

Gemeinderatsbeschluss in der  
Sitzung vom: 02.10.2024  
Zahl: 004-1/4/2024-Ze/Ma



Marktgemeinde  
Ebenthal in Kärnten

Europastraße 8, 9524 Villach  
Telefon: 04242 23323  
E-Mail: office@l-w-k.at  
www.l-w-k.at



Art des Planes: Lageplan zur Umwidmungsanregung

VPG-Nummer: 12c/C4/2024

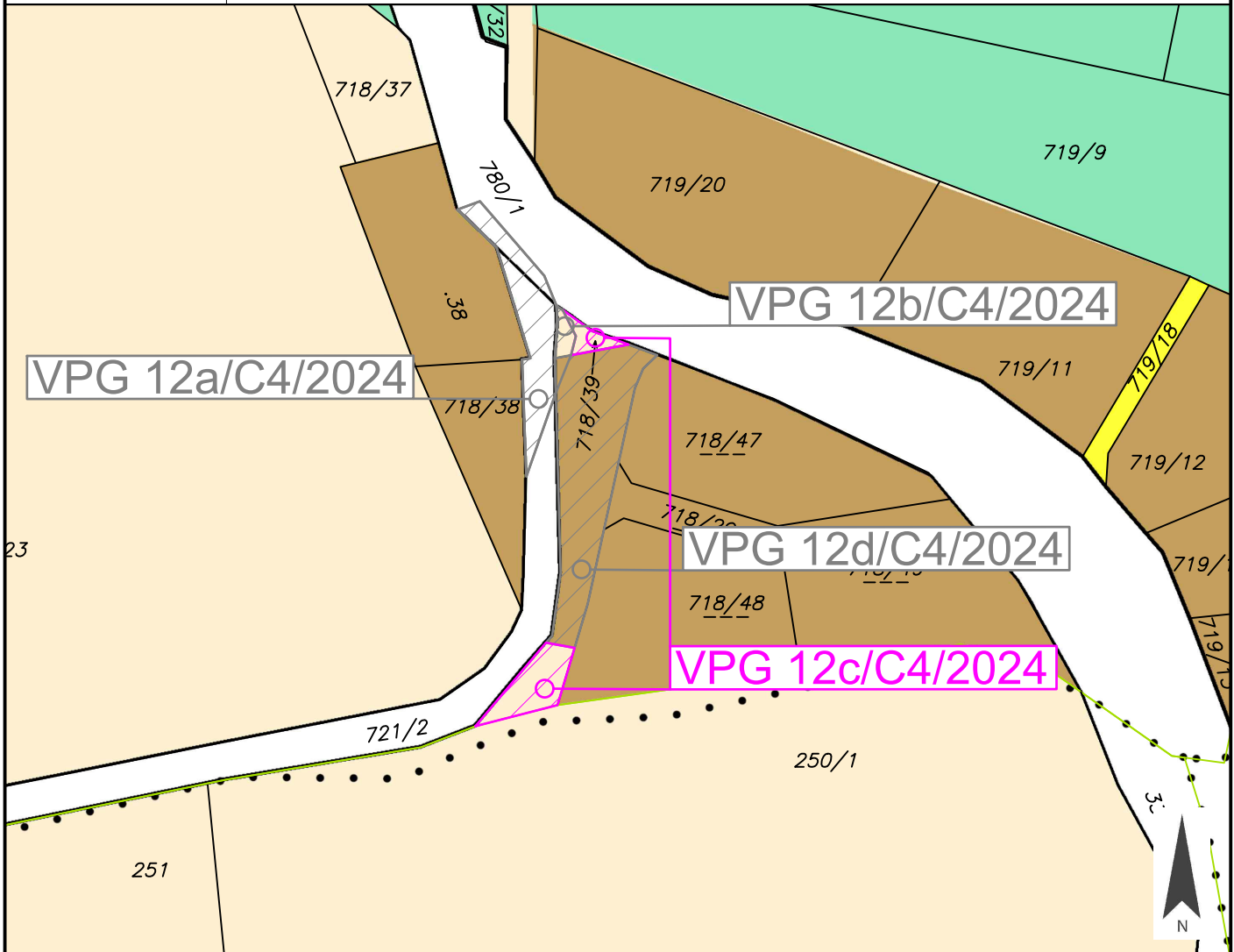
Ergänzende  
Informationen:

Grundstück Nr.: Teilflächen: 718/39 (ca. 22 m<sup>2</sup>), 721/2 (ca. 81 m<sup>2</sup>)

Katastralgemeinde: Gurnitz (72119)

Maßstab: 1:1.000

Stand: 26.03.2024  
DKM 10/2023



Widmungsänderung von: Grünland - Für die Land- und Forstwirtschaft bestimmte Fläche, Ödland

Widmungsänderung in: Ersichtlichmachungen - Landesstraße - Bestand - schmale Signatur

Kundmachung: von 29.08.2024 bis 26.09.2024

Flächenausmaß: ca. 103 m<sup>2</sup>

Gemeinderatsbeschluss in der  
Sitzung vom: 02.10.2024  
Zahl: 004-1/4/2024-Ze/Ma



Marktgemeinde  
Ebenthal in Kärnten

Europastraße 8, 9524 Villach  
Telefon: 04242 23323  
E-Mail: office@l-w-k.at  
www.l-w-k.at



Art des Planes: Lageplan zur Umwidmungsanregung

VPG-Nummer: 12d/C4/2024

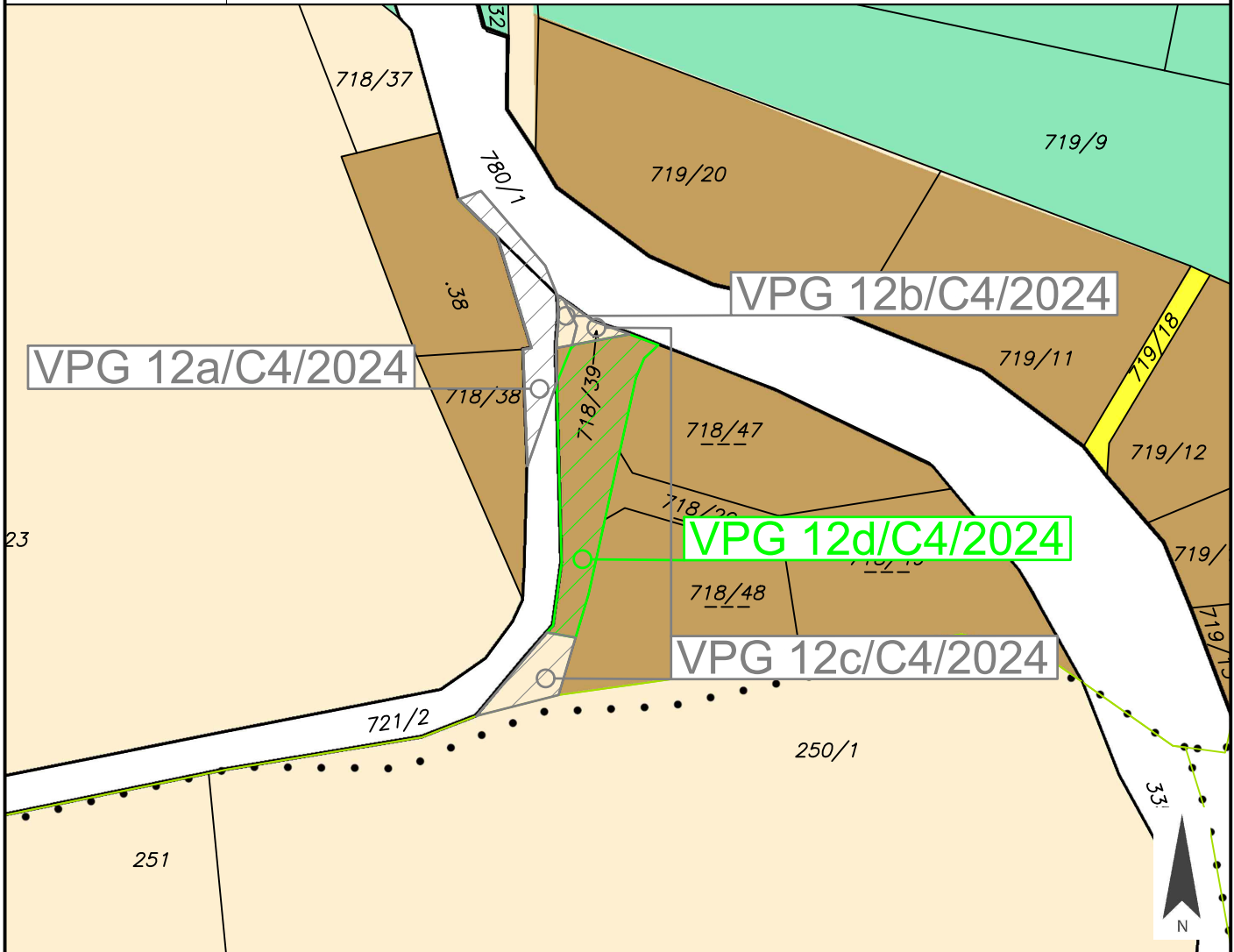
Ergänzende  
Informationen:

Grundstück Nr.: Teilfläche: 721/2 (ca. 358 m<sup>2</sup>)

Katastralgemeinde: Gurnitz (72119)

Maßstab: 1:1.000

Stand: 26.03.2024  
DKM 10/2023



Widmungsänderung von: Bauland - Dorfgebiet

Widmungsänderung in: Ersichtlichmachungen - Landesstraße - Bestand - schmale Signatur

Kundmachung: von 29.08.2024 bis 26.09.2024

Flächenausmaß: ca. 358 m<sup>2</sup>

Gemeinderatsbeschluss in der  
Sitzung vom: 02.10.2024  
Zahl: 004-1/4/2024-Ze/Ma









