
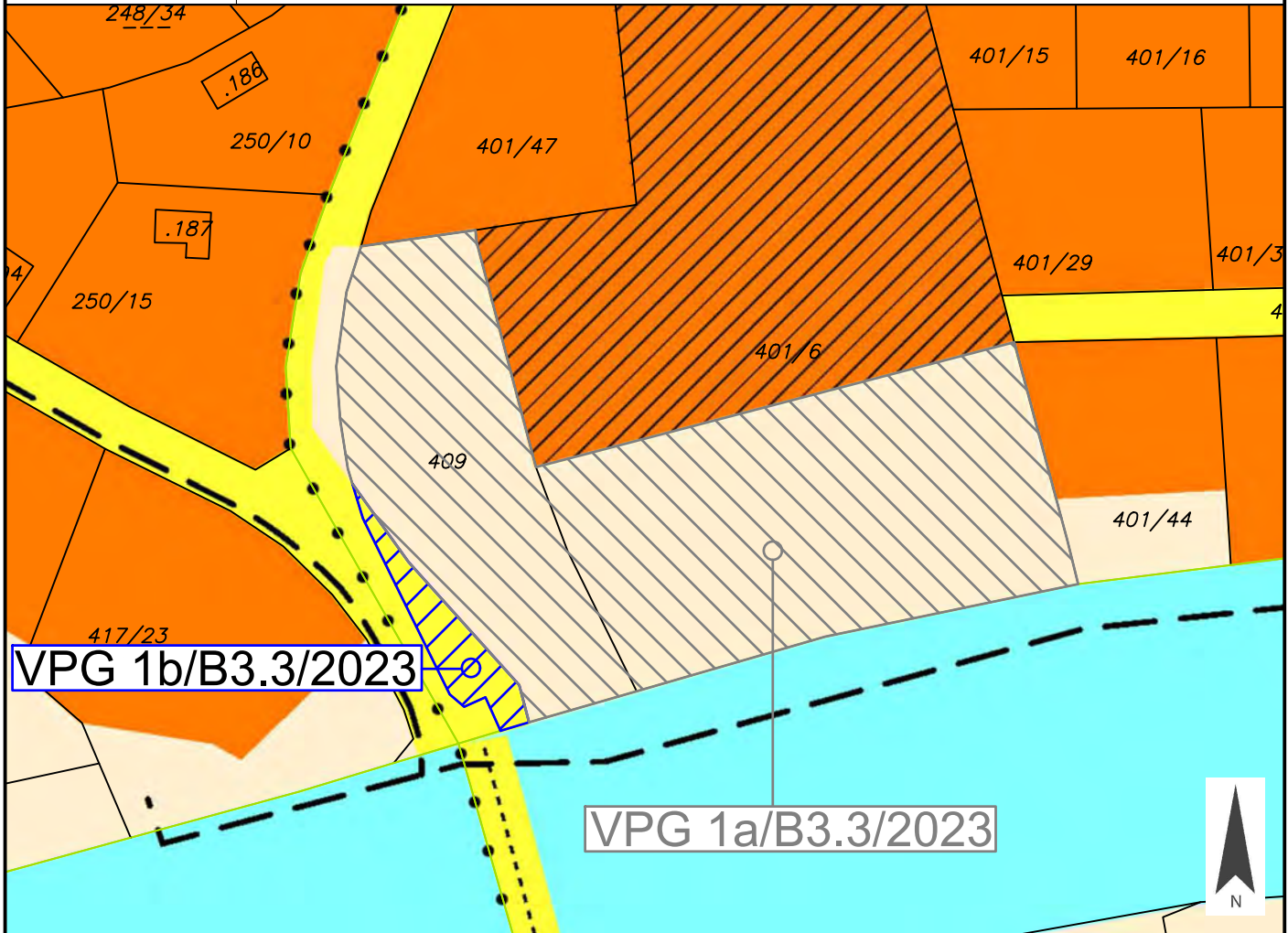


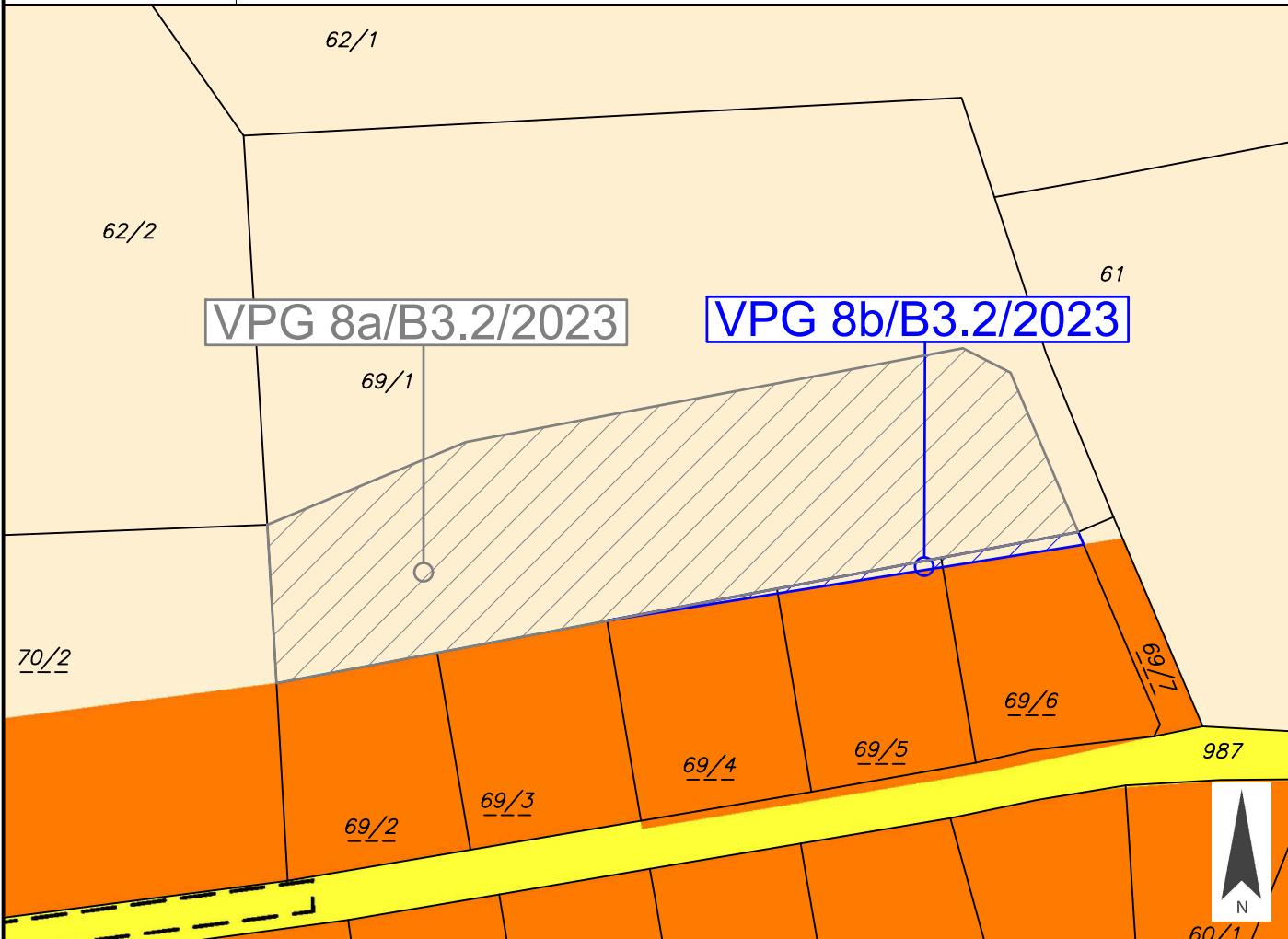


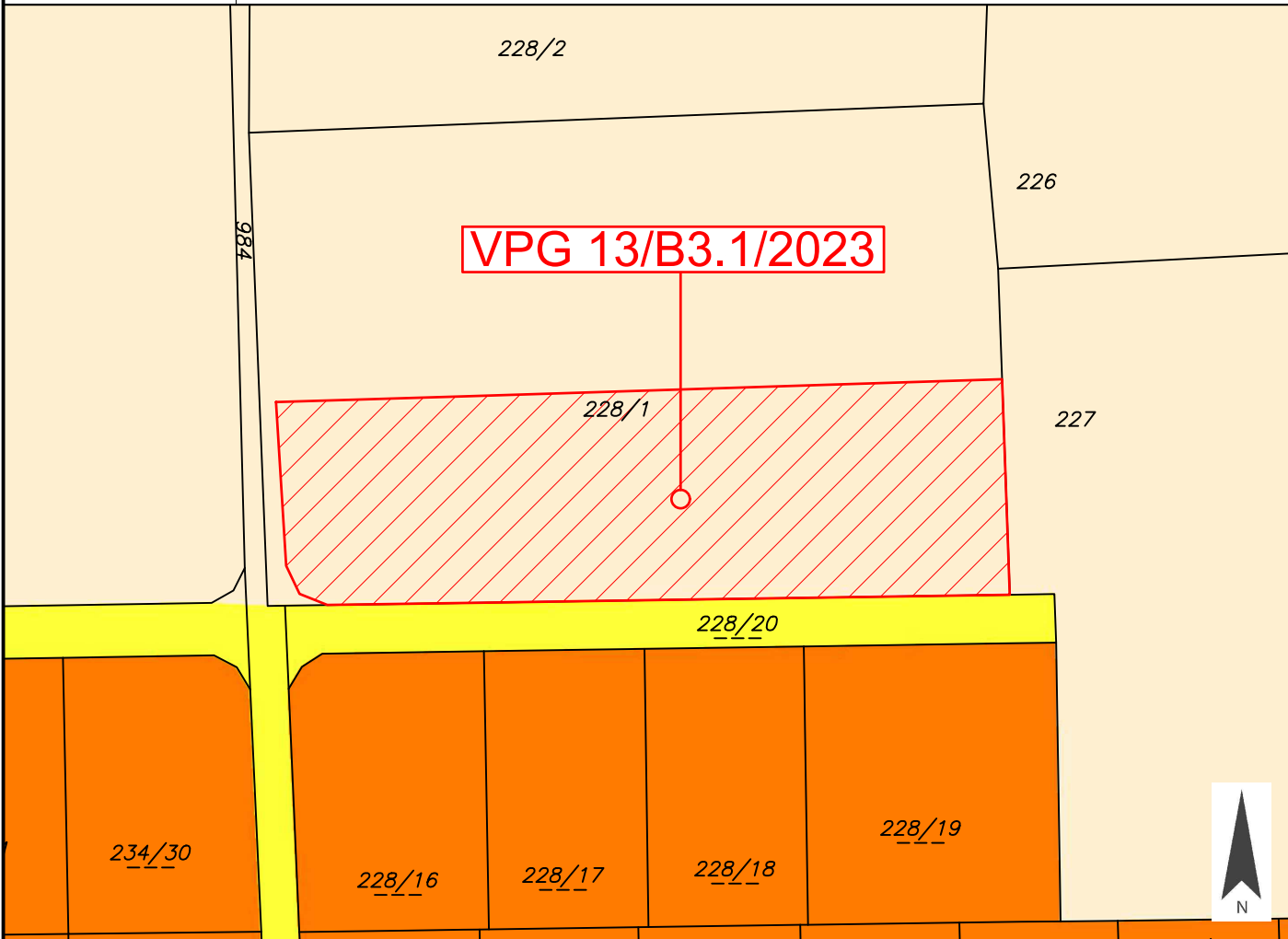
	<p>Marktgemeinde Ebenthal in Kärnten</p>	<p>Europastraße 8, 9524 Villach Telefon: 04242 23323 E-Mail: office@l-w-k.at www.l-w-k.at</p> 
<p>Art des Planes: Lageplan zum Umwidmungsantrag</p>		<p>VPG-Nummer: 1b/B3.3/2023</p>
<p>Ergänzende Informationen:</p>	<p>Grundstück Nr.: Teilfläche: 409 (ca. 192 m²) Katastralgemeinde: Zell bei Ebenthal (72204) Maßstab: 1:1.000</p> <p style="text-align: right;">Stand: 15.11.2022</p>	
		
<p>Widmungsänderung von: Verkehrsflächen - allgemeine Verkehrsfläche</p>		
<p>Widmungsänderung in: Bauland - Wohngebiet</p>		
<p>Kundmachung: von <u>12.10.2023</u></p>		<p>bis <u>09.11.2023</u></p>
<p>Flächenausmaß: ca. 192 m²</p>		
<p>Gemeinderatsbeschluss in der Sitzung vom: <u>13.12.2023</u> Zahl: <u>004-1/5/2023-Ze/Ma</u></p>		

Anlage 5 zur Verordnung des Gemeinderates vom 13. Dezember 2023, Zahl: 031-2/V23/2023-Sc

	Marktgemeinde Ebenthal in Kärnten	Europastraße 8, 9524 Villach Telefon: 04242 23323 E-Mail: office@l-w-k.at www.l-w-k.at 
Art des Planes: Lageplan zur Umwidmungsanregung		VPG-Nummer: 8b/B3.2/2023
Ergänzende Informationen:	Grundstück Nr.: Teilflächen: 69/4 (ca. 9 m ²), 69/5 (ca. 25 m ²), 69/6 (ca. 33 m ²)	
	Katastralgemeinde: Zell bei Ebenthal (72204)	
	Maßstab: 1:1.000 Stand: 26.04.2023	
		
Widmungsänderung von: Grünland - Für die Land- und Forstwirtschaft bestimmte Fläche, Ödland		
Widmungsänderung in: Bauland - Wohngebiet		
Kundmachung: von <u>12.10.2023</u> bis <u>09.11.2023</u>		
Flächenausmaß: ca. 67 m ²		
Gemeinderatsbeschluss in der Sitzung vom: <u>13.12.2023</u> Zahl: <u>004-1/5/2023-Ze/Ma</u>		

Anlage 8 zur Verordnung des Gemeinderates vom 13. Dezember 2023, Zahl: 031-2/V23/2023-Sc

	Marktgemeinde Ebenthal in Kärnten	Europastraße 8, 9524 Villach Telefon: 04242 23323 E-Mail: office@l-w-k.at www.l-w-k.at	
Art des Planes:	Lageplan zur Umwidmungsanregung	VPG-Nummer: 13/B3.1/2023	
Ergänzende Informationen:	Grundstück Nr.: Teilfläche: 228/1 (ca. 3.121 m ²) Katastralgemeinde: Gradnitz (72112) Maßstab: 1:1.000	Stand: 21.06.2023 DKM 10/2022	
			
Widmungsänderung von:		Grünland - Für die Land- und Forstwirtschaft bestimmte Fläche, Ödland	
Widmungsänderung in:		Bauland - Wohngebiet	
Kundmachung:		von <u>12.10.2023</u> bis <u>09.11.2023</u>	
Flächenausmaß:		ca. 3.121 m ²	
Gemeinderatsbeschluss in der Sitzung vom: <u>13.12.2023</u> Zahl: <u>004-1/5/2023-Ze/Ma</u>			

