villach

Stadtplanung

Lageplan zur Flächenwidmungsplanänderung

Zahl: 10a/2023 Datum: 28.09.2022 Maßstab: 1:5.000

Werber: Stadt Villach

Katastralgemeinde:	75411 Federaun	Von Aufschließungsgebiet:	Nein
Kundmachung:	--	In Aufschließungsgebiet:	Nein
Gemeinderatsbeschluss:	--	Gesamtfläche der Umwidmung m²:	112710
Von Widmung:	Grünland - Für die Land- und Forstwirtschaft bestimmte Fläche; Ödland		
In Widmung:	Bauland - Industriegebiet		
Grundstück(e) (Gesamtfläche m² | Umwidmungsfläche m²):	327/9 (173000|82156), 318/1 (60388|30554)		

Anmerkung: Magistratsakt10/75/08

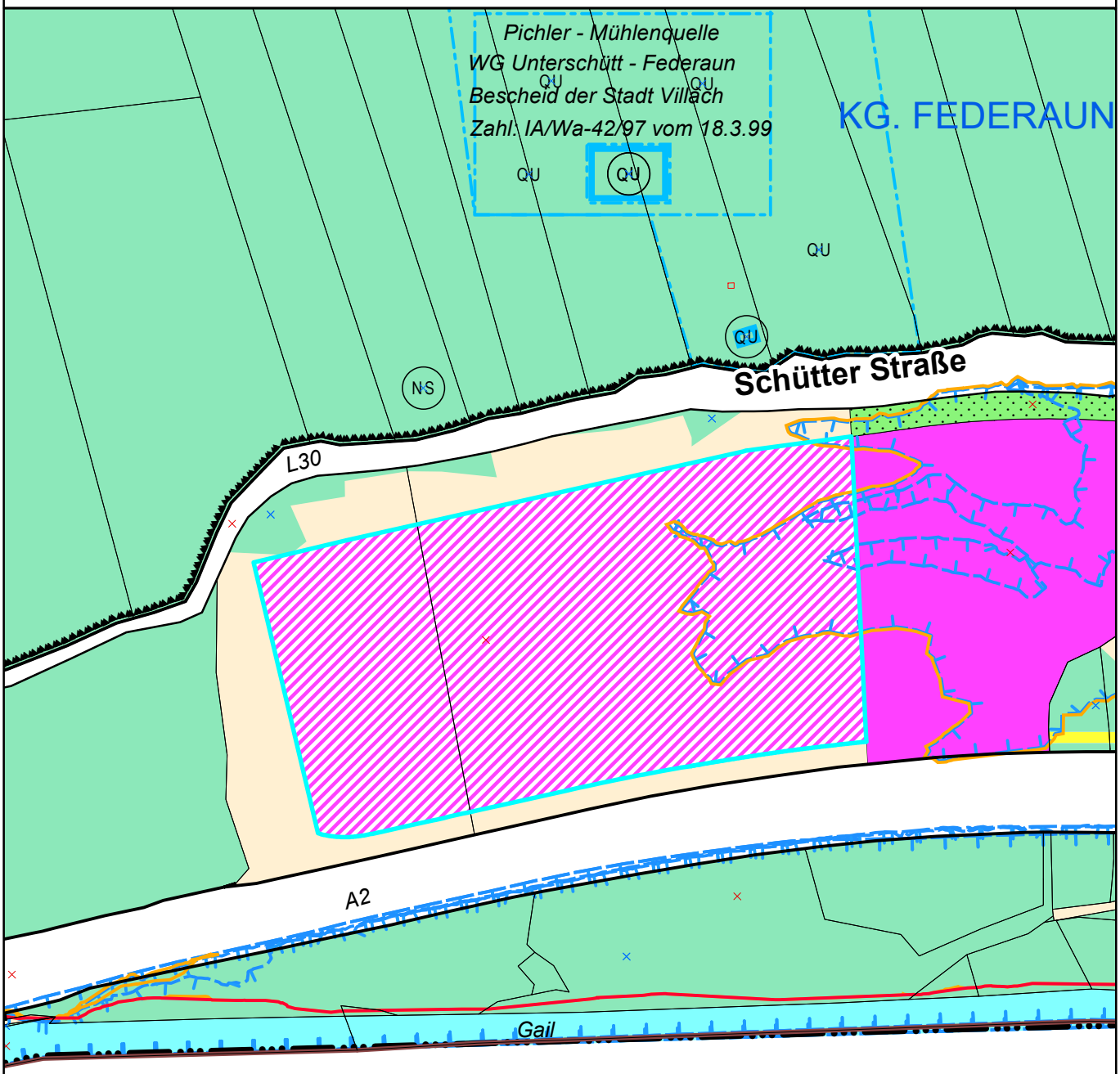

GEMEINDE ALTDOLDSTEIN

GEMEINDE FINKENSTEIN

N

0 100 200 400 m

V:\Flaewi-NEU\Flaewi_NEU_SDEMXD\flwi_aktualisierung_V2_test.mxd (reitger - 30.09.2010)

villach

Stadtplanung

Lageplan zur Flächenwidmungsplanänderung

Zahl: 10b/2023 Datum: 28.09.2022 Maßstab: 1:2.500

Werber: Stadt Villach

Katastralgemeinde:	75411 Federaun	Von Aufschließungsgebiet:	Nein
Kundmachung:	--	In Aufschließungsgebiet:	Nein
Gemeinderatsbeschluss:	--	Gesamtfläche der Umwidmung m²:	36587
Von Widmung:	Grünland - Für die Land- und Forstwirtschaft bestimmte Fläche; Ödland		
In Widmung:	Bauland - Industriegebiet		
Grundstück(e) (Gesamtfläche m² | Umwidmungsfläche m²):	327/1(46421|17518)327/9(173000|8)332/2(3253|2332)339(2204|1740) 345/1(1838|1838)346/2(2267|2267)347/2(1942|1942)351/2(2784|2287)352(1759|1483) 355(1710|1375)356/3(1600|1308)357/3(1351|1049)359/3(934|664)642(2169|776)		

Anmerkung: Magistratsakt 10/75/08

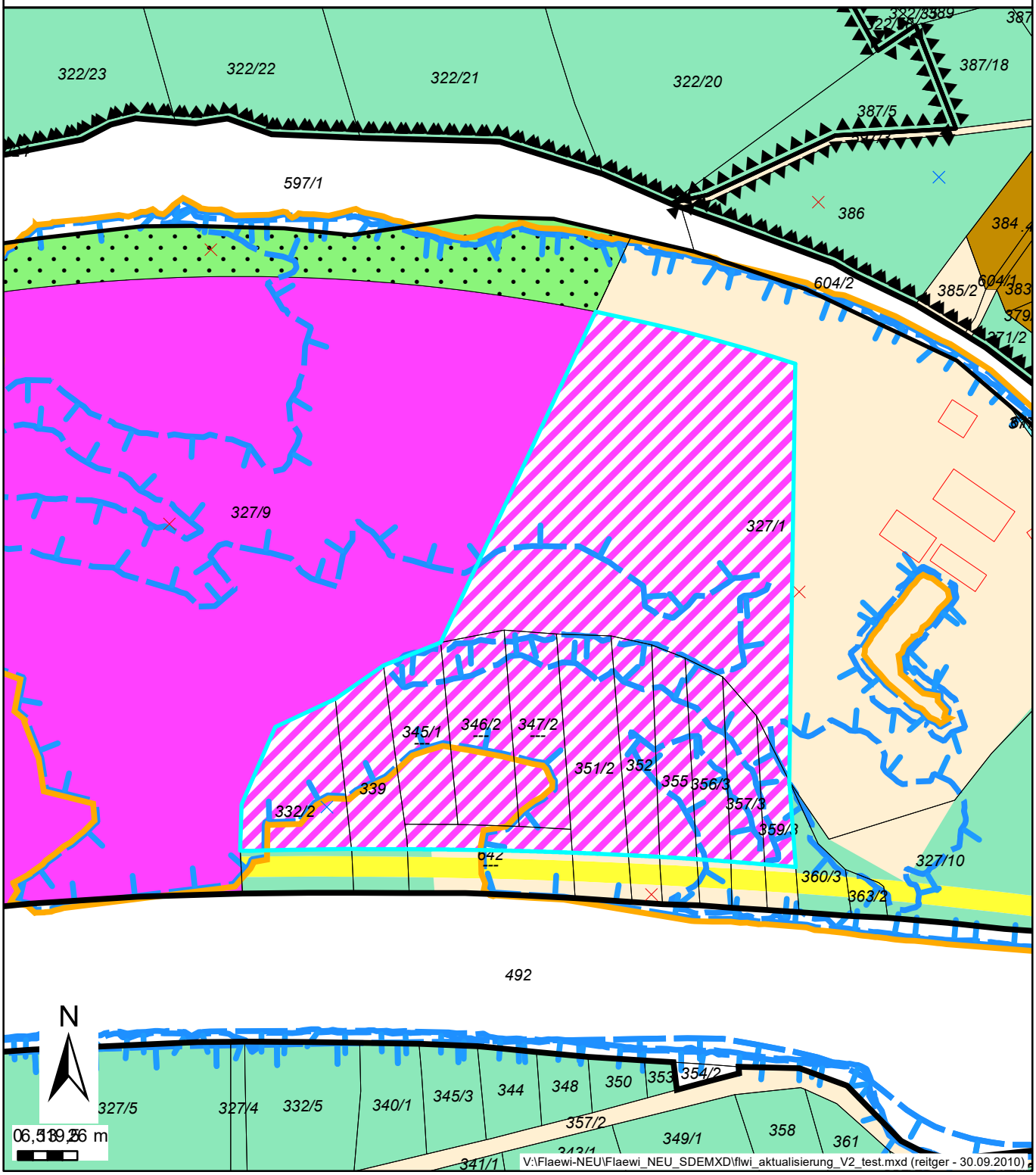

villach

Stadtplanung

Lageplan zur Flächenwidmungsplanänderung

Zahl: 10c/2023 Datum: 28.09.2022 Maßstab: 1:7.000

Werber: Stadt Villach

Katastralgemeinde:	75411 Federaun	Von Aufschließungsgebiet:	Nein
Kundmachung:	--	In Aufschließungsgebiet:	Nein
Gemeinderatsbeschluss:	--	Gesamtfläche der Umwidmung m²:	62084
Von Widmung:	Grünland - Für die Land- und Forstwirtschaft bestimmte Fläche; Ödland		
In Widmung:	Grünland - Schutzstreifen als Immissionsschutz - Schutzstreifen als Immissionsschutz		
Grundstück(e) (Gesamtfläche m² | Umwidmungsfläche m²):	298(55170|796), 318/1(60388|17106), 327/1 (46421|27063), 327/9(173000|14252), 327/10 (15393|1043), 360/3 (774|318), 377/1 (1506|1506)		

Anmerkung: Magistratsakt 10/75/08

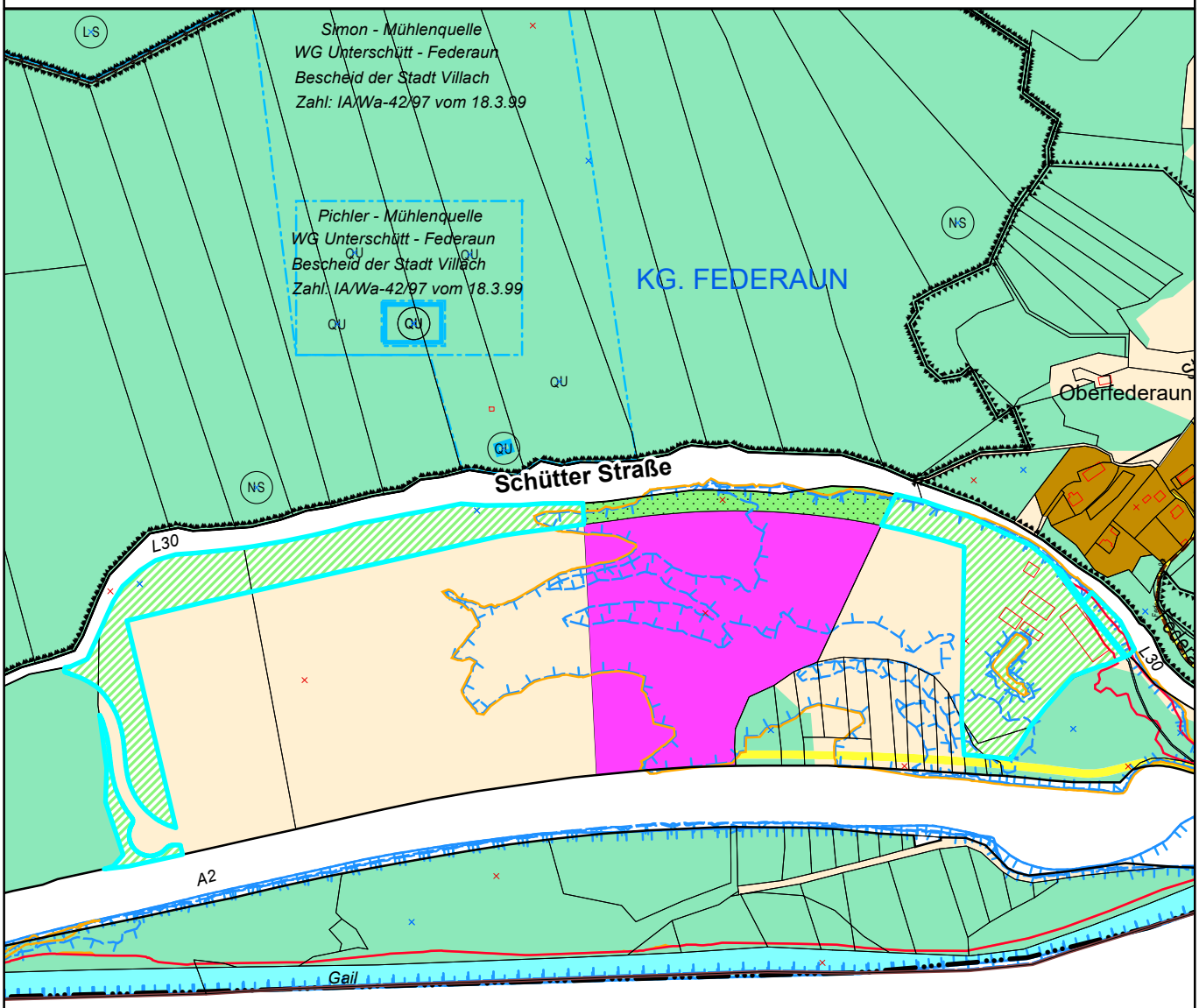

GEMEINDE OLDSTEIN

GEMEINDE FINKENSTEIN

N

0 20406080 m

V:\Flaewi-NEU\Flaewi_NEU_SDEMXD\flwi_aktualisierung_V2_test.mxd (reitger - 30.09.2010)

villach

Stadtplanung

Lageplan zur Flächenwidmungsplanänderung

Zahl: 10d/2023 Datum: 28.09.2022 Maßstab: 1:7.000

Werber: Stadt Villach

Katastralgemeinde:	75411 Federaun	Von Aufschließungsgebiet:	Nein
Kundmachung:	--	In Aufschließungsgebiet:	Nein
Gemeinderatsbeschluss:	--	Gesamtfläche der Umwidmung m²:	31159
Von Widmung:	Ersichtlichmachung - Landesstrasse - Bestand		
In Widmung:	Grünland - Für die Land- und Forstwirtschaft bestimmte Fläche; Ödland		
Grundstück(e) (Gesamtfläche m² | Umwidmungsfläche m²):	327/9 (173000|21), 597/1 (42342|29280), 604/2 (12118|1858)		

Anmerkung: Magistratsakt 10/75/08

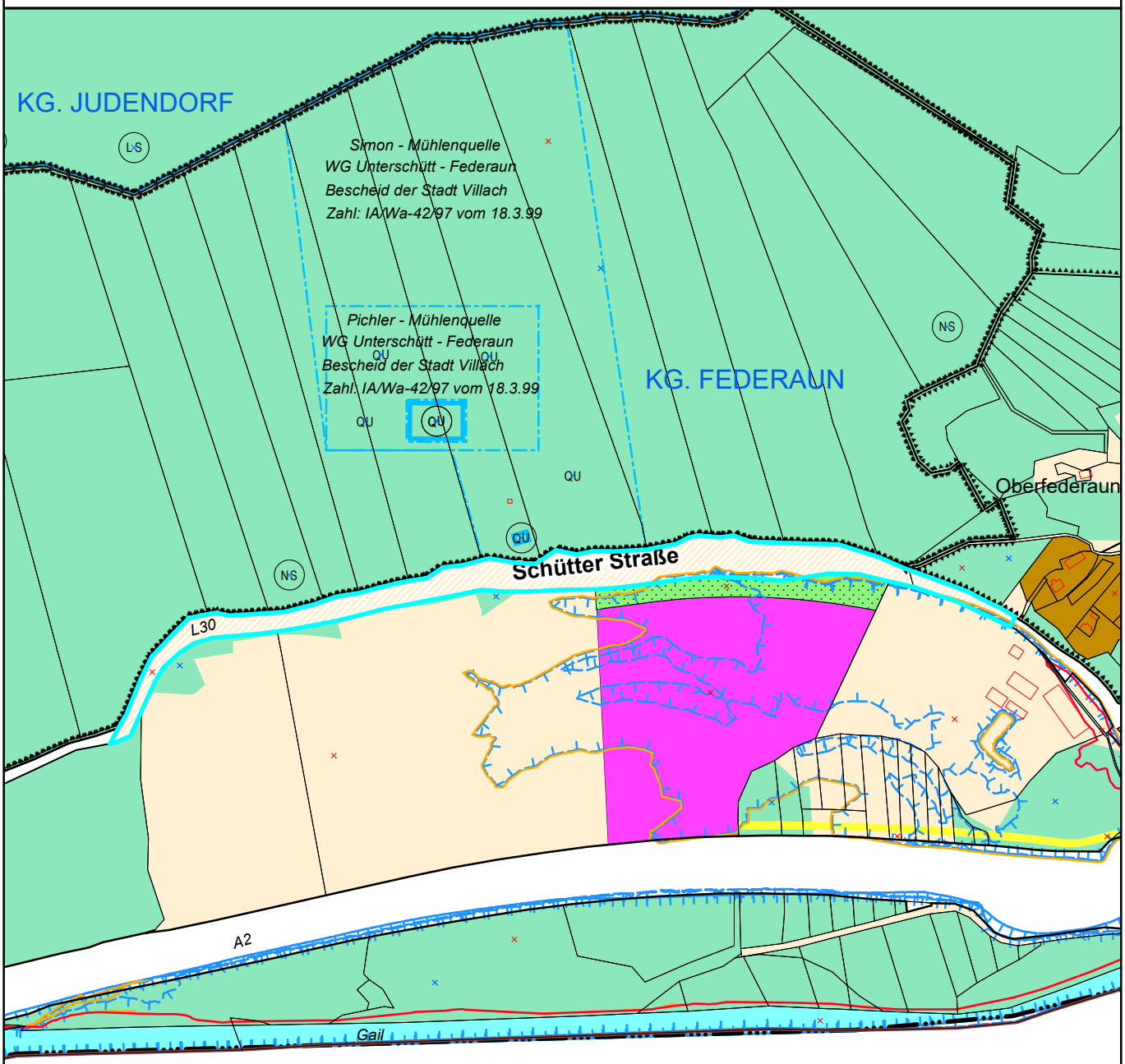

GEMEINDE FINKENSTEIN

N

0 20406080 m

V:\Flaewi-NEU\Flaewi_NEU_SDEMXD\flwi_aktualisierung_V2_test.mxd (reitger - 30.09.2010)

villach

Stadtplanung

Lageplan zur Flächenwidmungsplanänderung

Zahl: 10e/2023 Datum: 28.09.2022 Maßstab: 1:1.000

Werber: Stadt Villach

Katastralgemeinde:	75411 Federaun	Von Aufschließungsgebiet:	Nein
Kundmachung:	--	In Aufschließungsgebiet:	Nein
Gemeinderatsbeschluss:	--	Gesamtfläche der Umwidmung m²:	2690
Von Widmung:	Bauland - Industriegebiet		
In Widmung:	Ersichtlichmachung - Landesstrasse - Bestand		
Grundstück(e) (Gesamtfläche m² | Umwidmungsfläche m²):	327/9 (173000|2690)		

Anmerkung: Magistratsakt 10/75/08

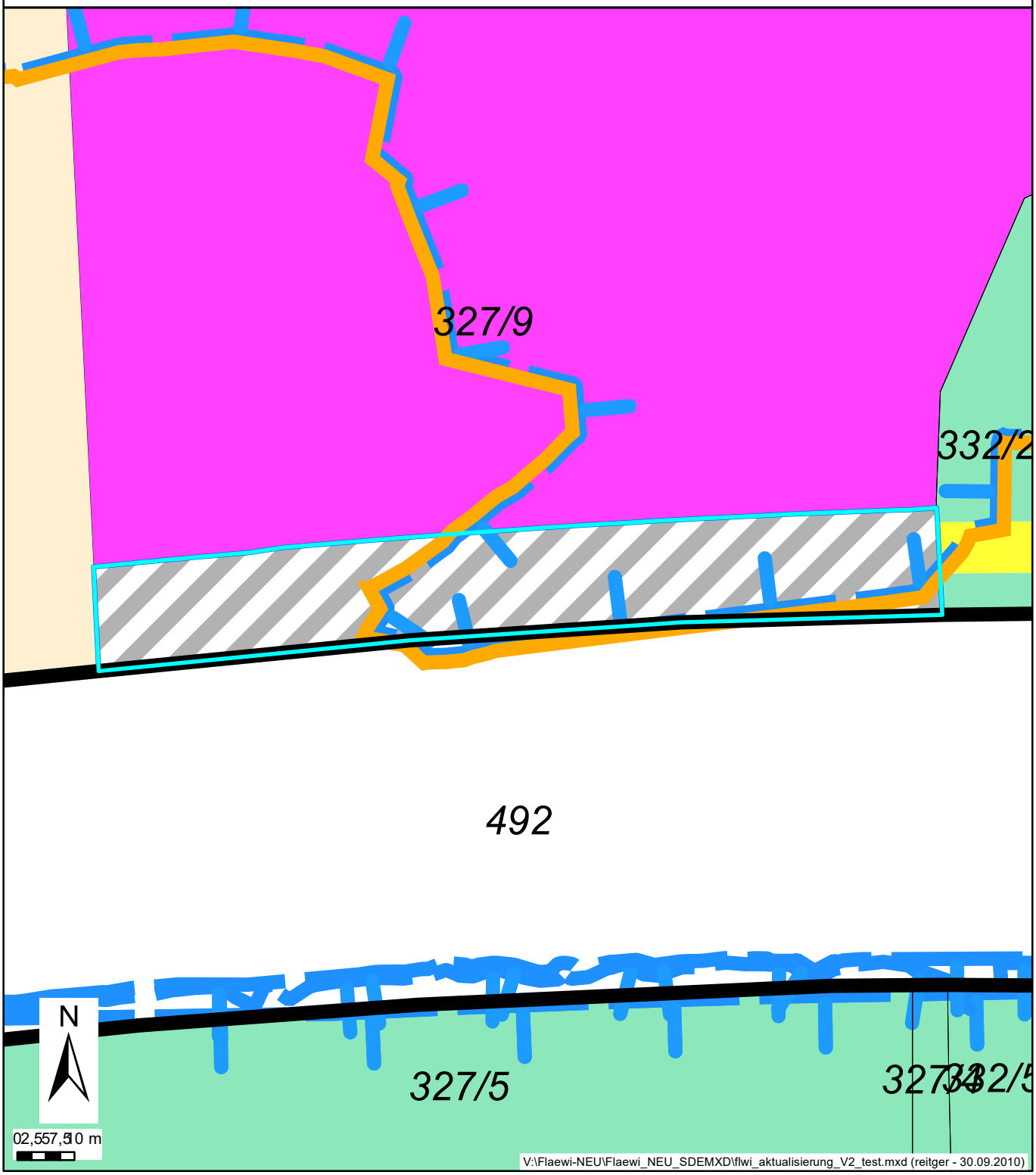

villach

Stadtplanung

Lageplan zur Flächenwidmungsplanänderung

Zahl: 10f/2023 Datum: 05.10.2022 Maßstab: 1:5.000

Werber: Stadt Villach

Katastralgemeinde:	75411 Federaun	Von Aufschließungsgebiet:	Nein
Kundmachung:	--	In Aufschließungsgebiet:	Nein
Gemeinderatsbeschluss:	--	Gesamtfläche der Umwidmung m²:	13201
Von Widmung:	Grünland - Für die Land- und Forstwirtschaft bestimmte Fläche; Ödland		
In Widmung:	Ersichtlichmachung - Landesstrasse - Bestand		
Grundstück(e) (Gesamtfläche m² | Umwidmungsfläche m²):	298 (55170|925), 318/1 (60388|6257), 327/9 (173000|6019)		

Anmerkung: Magistratsakt 10/75/08

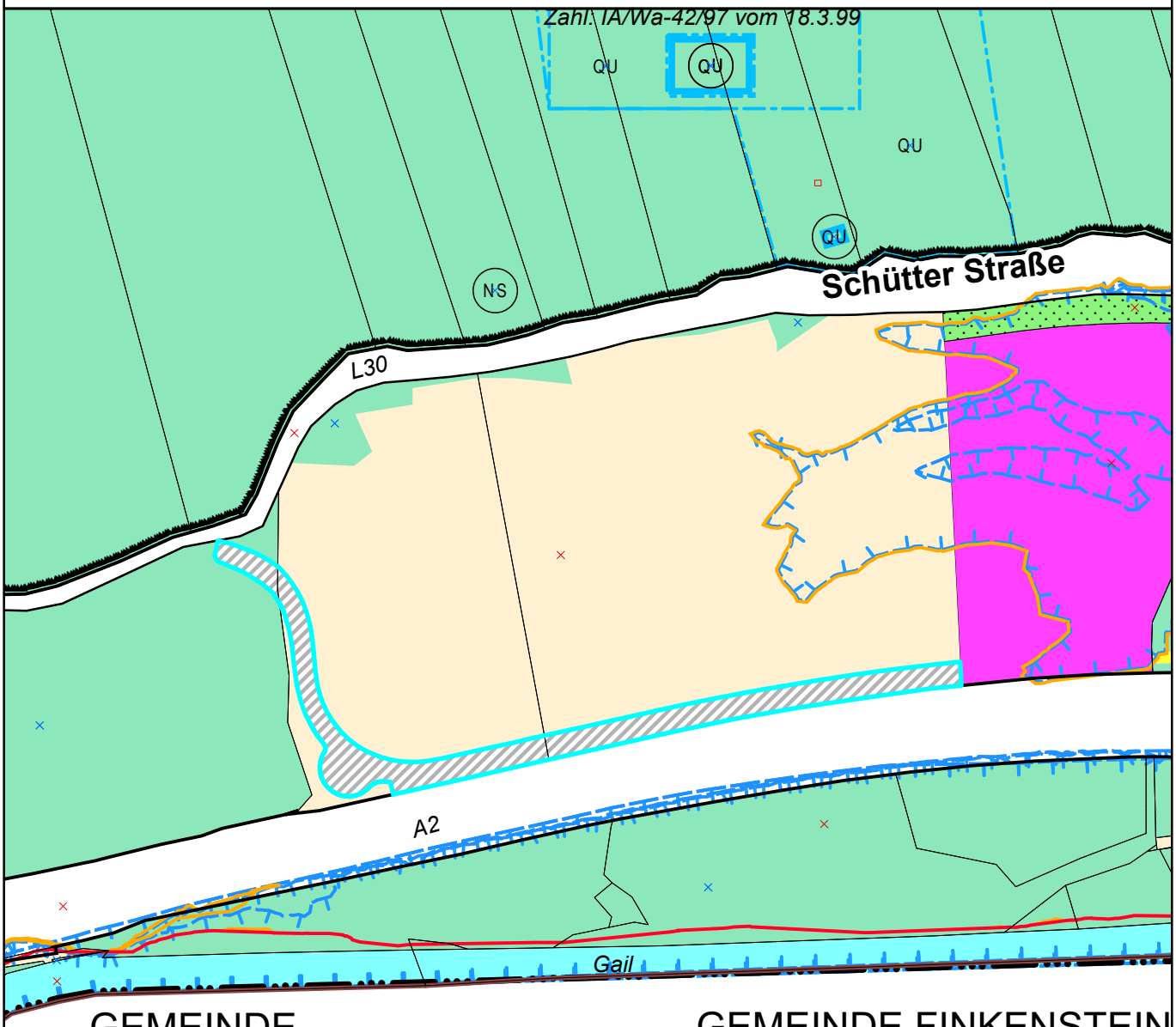

GEMEINDE ARNOLDSTEIN

GEMEINDE FINKENSTEIN

N

0 20 40 60 80 m

V:\Flaewi-NEU\Flaewi_NEU_SDEMXD\flwi_aktualisierung_V2_test.mxd (reitger - 30.09.2010)

villach

Stadtplanung

Lageplan zur Flächenwidmungsplanänderung

Zahl: 10g/2023 Datum: 05.10.2022 Maßstab: 1:2.500

Werber: Stadt Villach

Katastralgemeinde:	75411 Federaun	Von Aufschließungsgebiet:	Nein
Kundmachung:	--	In Aufschließungsgebiet:	Nein
Gemeinderatsbeschluss:	--	Gesamtfläche der Umwidmung m²:	3023
Von Widmung:	Grünland - Für die Land- und Forstwirtschaft bestimmte Fläche; Ödland		
In Widmung:	Ersichtlichmachung - Landesstrasse - Bestand		
Grundstück(e) (Gesamtfläche m² | Umwidmungsfläche m²):	327/10(15393|73) 332/2(3253|483) 339(2204|245) 351/2(2784|275) 352(1759|155) 355(1710|187) 356/3(1600|160) 357/3(1351|166) 359/3(934|147) 360/3(774|240) 363/2(285|149) 642(2169|743)		

Anmerkung: Magistratsakt 10/75/08

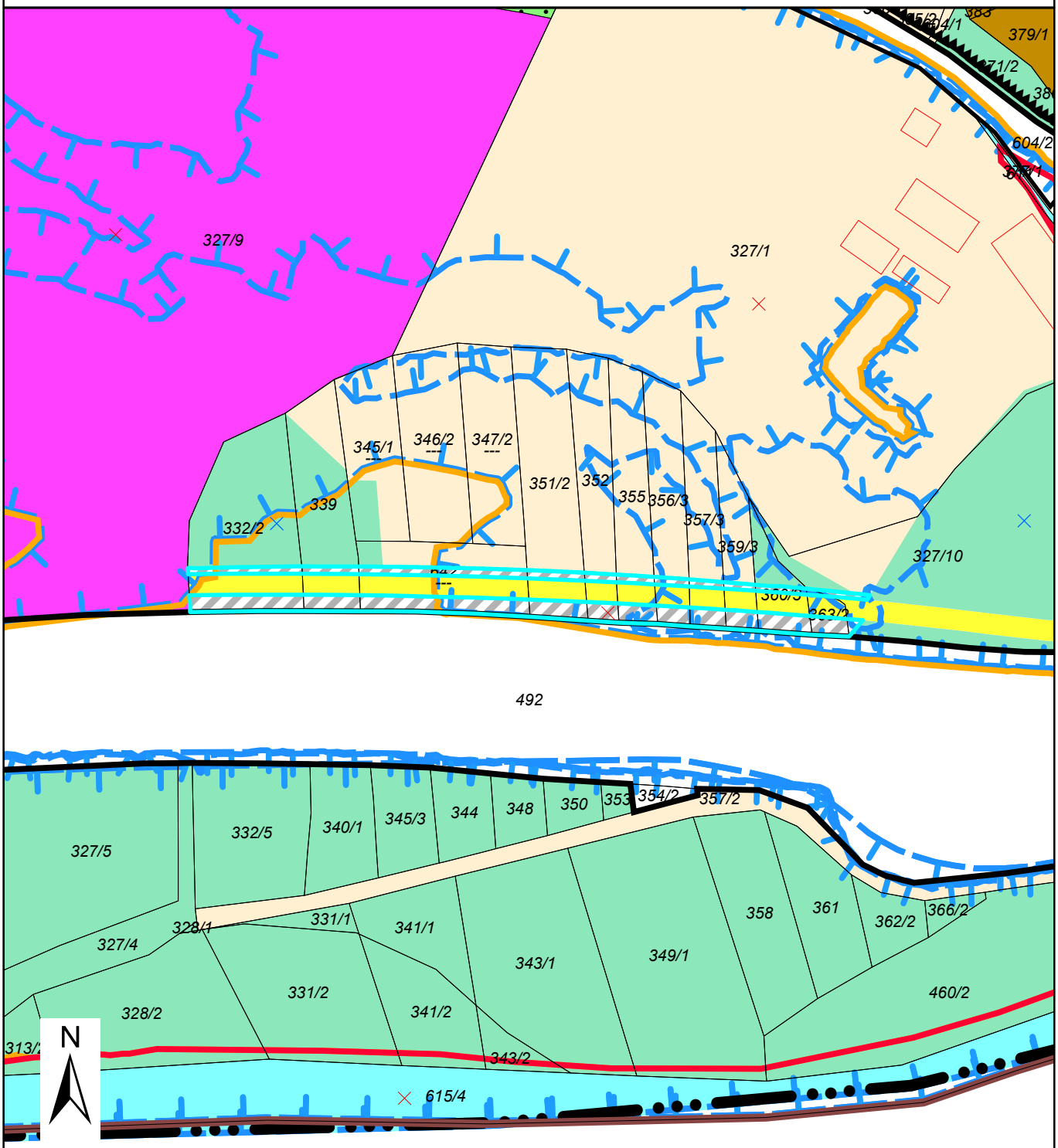

V:\Flaewi-NEU\Flaewi_NEU_SDEMXD\flwi_aktualisierung_V2_test.mxd (reitger - 30.09.2010)

villach

Stadtplanung

Lageplan zur Flächenwidmungsplanänderung

Zahl: 10h/2023 Datum: 05.10.2022 Maßstab: 1:2.500

Werber: Stadt Villach

Katastralgemeinde:	75411 Federaun	Von Aufschließungsgebiet:	Nein
Kundmachung:	--	In Aufschließungsgebiet:	Nein
Gemeinderatsbeschluss:	--	Gesamtfläche der Umwidmung m²:	2610
Von Widmung:	Verkehrsfläche - Verkehrsfläche in der Gemeinde - allgemeine Verkehrsfläche		
In Widmung:	Ersichtlichmachung - Landesstrasse - Bestand		
Grundstück(e) (Gesamtfläche m² | Umwidmungsfläche m²):	327/10(15393|84) 332/2(3253|438) 339(2204|219) 351/2(2784|222) 352(1759|121) 355(1710|148) 356/3(1600|132) 357/3(1351|136) 359/3(934|123) 360/3(774|201) 363/2(285|136) 642(2169|650)		

Anmerkung: Magistratsakt 10/75/08

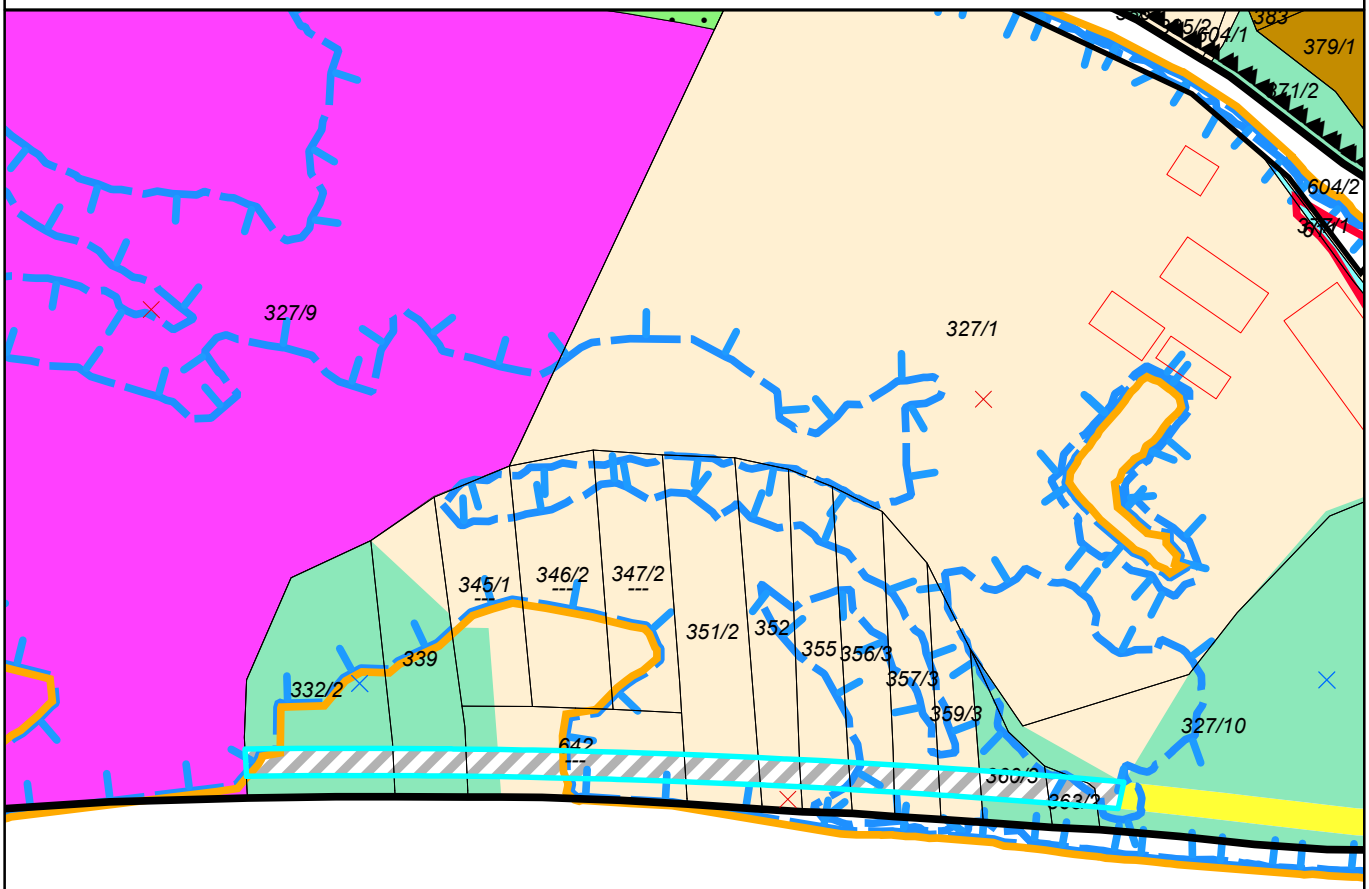

V:\Flaewi-NEU\Flaewi_NEU_SDEMXD\flwi_aktualisierung_V2_test.mxd (reitger - 30.09.2010)

villach

Stadtplanung

Lageplan zur Flächenwidmungsplanänderung

Zahl: 10i/2023 Datum: 27.06.2023 Maßstab: 1:2.500

Werber: Stadt Villach

Katastralgemeinde:	75411 Federaun	Von Aufschließungsgebiet:	Nein
Kundmachung:	--	In Aufschließungsgebiet:	Nein
Gemeinderatsbeschluss:	--	Gesamtfläche der Umwidmung m²:	59804
Von Widmung:	Bauland - Industriegebiet		
In Widmung:	Bauland - Industriegebiet		
Grundstück(e) (Gesamtfläche m² | Umwidmungsfläche m²):	327/9 (173000|59804)		

Anmerkung: Magistratsakt 10/75/08

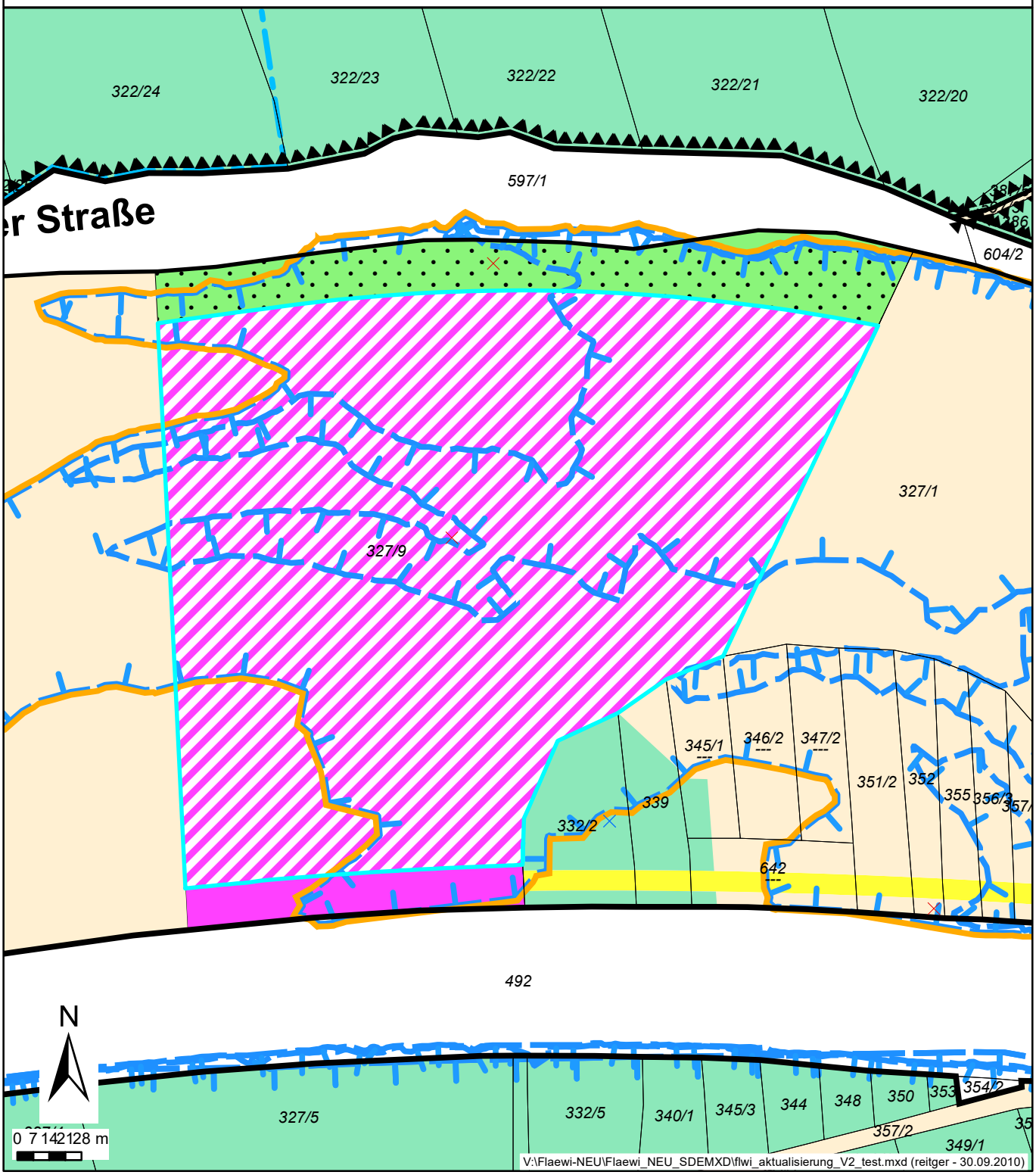

villach

Stadtplanung

Lageplan zur Flächenwidmungsplanänderung

Zahl: 10j/2023 Datum: 27.06.2023 Maßstab: 1:2.500

Werber: Stadt Villach

Katastralgemeinde:	75411 Federaun	Von Aufschließungsgebiet:	Nein
Kundmachung:	--	In Aufschließungsgebiet:	Nein
Gemeinderatsbeschluss:	--	Gesamtfläche der Umwidmung m²:	8057
Von Widmung:	Grünland - Schutzstreifen als Immissionsschutz - Schutzstreifen als Immissionsschutz		
In Widmung:	Grünland - Schutzstreifen als Immissionsschutz - Schutzstreifen als Immissionsschutz		
Grundstück(e) (Gesamtfläche m² | Umwidmungsfläche m²):	327/9 (173000|8057)		

Anmerkung: Magistratsakt 10/75/08

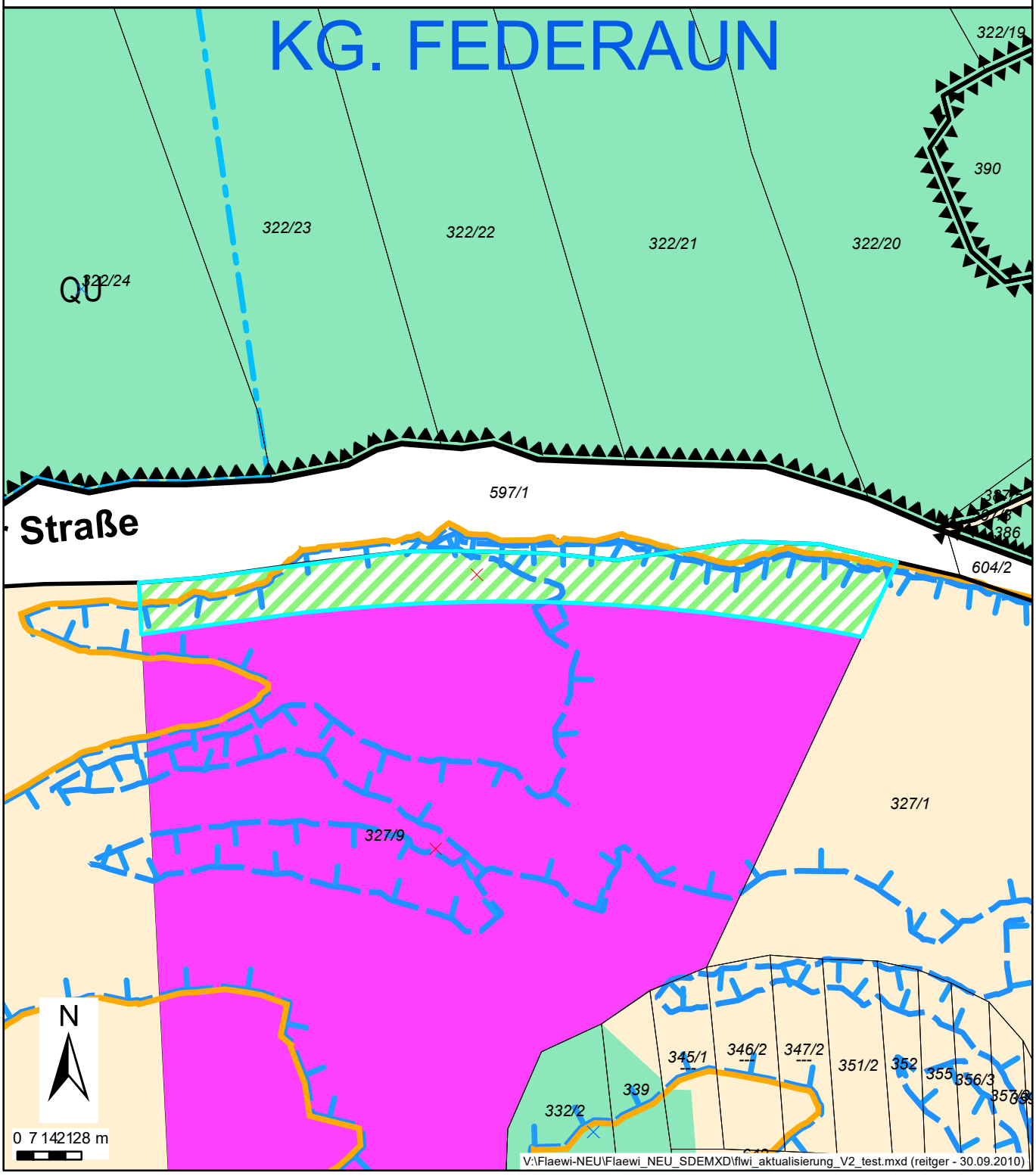

villach

Dieses Dokument wurde amtssigniert.
Informationen zur Prüfung des elektronischen Siegels bzw. der elektronischen Signatur und des Ausdrucks finden Sie unter https://www.e.villach.at/Amtssignatur